

III/134 HORNÍ DUBÉNKY - MOST EV.Č.
134 – 010 - PŘELOŽKA CETIN

DOKLADY PRO ÚZEMNÍ SOUHLAS
(ÚZEMNÍ ROZHODNUTÍ)



DIPONT s.r.o
Bc. Kateřina Brabcová
Klíšská 1432/18
400 01 Ústí nad Labem - Ústí nad Labem-centrum

V Praze, 18.1.2023

Naše zn.: **230118-1031508529**

Věc: vyjádření k žádosti k akci **"II/134 Horní Dubenky – most ev.č. 134 - 010"**

Společnost Vodafone Czech Republic a.s. (dále jen „Vodafone“), se sídlem Praha 5, náměstí Junkových 2, IČ: 25788001, zapsaná dne 13.8. 1999 v obchodním rejstříku vedeném Městským soudem v Praze pod spisovou značkou B.6064 a společnost Vantage Towers, s.r.o. se sídlem Závěšova 502/5, Nusle, 140 00 Praha 4, zapsaná v obchodním rejstříku vedeném u Městského soudu v Praze pod sp. zn. C 330005, IČO: 09056009, DIČ: CZ09056009 zastoupená Vodafone na základě plné moci Vám sděluje, že dle Vámi podané žádosti ze dne **18.1.2023**, která je nedílnou součástí tohoto vyjádření,

souhlasí s realizací projektu.

Ve Vámi zadaném zájmovém území a v uvedené výšce (výška stavby: 0 m, výška jeřábu: 0 m) se nenachází žádné podzemní ani nadzemní vedení.

Platnost vyjádření je **1 rok** od data vydání. Vyjádření je platné pouze v rámci předmětného projektu a pro důvod vydání vyjádření stanovený žadatelem v žádosti.

Vyjádření pozbývá platnosti uplynutím doby platnosti, změnou rozsahu zájmového území i změnou důvodu vydání vyjádření uvedeného v žádosti, to vše v závislosti na tom, která ze skutečností rozhodná pro pozbytí platnosti tohoto vyjádření nastane nejdříve. Po skončení platnosti si musíte podat novou žádost na adrese <https://www.zadostovyjadeni.cz/vodafone/>.

S pozdravem

v.z. Nora Hlásenská
Vodafone Czech Republic a. s.
náměstí Junkových 2808/2
150 00 Praha 5

Tel.: 775012847
E-mail: nora.hlasenska1@vodafone.com


Vodafone Czech Republic a.s.
náměstí Junkových 2, 155 00, Praha 5
IČO: 25788001, DIČ: CZ25788001
tel.: 776 971 111, fax: 776 971 927
-60-

Seznam příloh/přiložených souborů:

Zadost_230118-1031508529.pdf



Žádost o vyjádření k existenci sítí č. 230118-1031508529

Identifikační údaje žadatele / stavebníka

Typ:	Právnícká osoba
IČO:	28693094
Firma:	DIPONT s.r.o
Titul:	Bc.
Jméno:	Kateřina
Příjmení:	Brabcová
Telefon:	+420 739 450 114
E-mail:	brabcova@dipont.cz

Adresa sídla/bydliště

Ulice:	Klíšská
Č.p. (č.ev.) / č.o.:	1432 / 18
Obec:	Ústí nad Labem - Ústí nad Labem-centrum
PSČ:	40001

Důvod žádosti o vyjádření

Název stavby:	II/134 Horní Dubenky – most ev.č. 134 - 010
Typ stavby:	Stavba výšky do 10 m nad zemí
Stupeň žádosti:	DÚR+DSP (Dokumentace pro společné územní rozhodnutí a stavební povolení)
Popis stavby / doplňující informace:	nový most
Výška stavby:	0 m
Výška jeřábu:	0 m



Zájmové území

Kresba 1:



Dotčené KÚ: Kaliště u Horních Dubenek (662267)
Horní Dubenky (642827)

Definice ve formátu Well-known Text (WKT):

```
POLYGON((-691592.26 -1143222.89,-691577.1 -1143210.99,-691555.48 -1143225.14,-691524.44 -1143213.28,-691518.25  
-1143223.92,-691549.34 -1143238.04,-691541.41 -1143266.3,-691547.02 -1143272.64,-691570.32 -1143267.6,-691573.52  
-1143255.33,-691592.26 -1143222.89))
```

Datum: 18.1.2023

Zadáno: <https://www.zadostovyjadreni.cz/vodafone/>

Informace podle zákona č. 127/2005 Sb., o elektronických komunikacích, nařízením 2016/679 o ochraně fyzických osob v souvislosti se zpracováním osobních údajů a o volném pohybu těchto údajů a o zrušení směrnice 95/46/ES (obecné nařízení o ochraně osobních údajů) a dalšími souvisejícími právními předpisy.

Společnost Position s.r.o., se sídlem Londýnská 665/45, 120 00 Praha 2, IČ 26422816, zapsaná v obchodním rejstříku vedeném Městským soudem v Praze, oddíl C, vložka 81053 („Position“) a společnost Vodafone Czech Republic s., se sídlem nám. Junkových 2808/2, 155 00 Praha 5, IČ 25788001, zapsaná v obchodním rejstříku vedeném Městským soudem v Praze, oddíl B, vložka 6064 („Vodafone“) Vás tímto informují, že shromážděné osobní údaje v rozsahu Vaše jméno, příjmení, bydliště, e-mailová adresa a telefonní číslo bude společnost Vodafone, jako správce, a společnost Position, jako zpracovatel, zpracovávat za účelem jejich použití při realizaci povinností v souvislosti se žádostí o stanovisko nebo vyjádření pro řízení podle zákona č. 183/2006 Sb., o územním plánování a stavebním řádu (stavební zákon), a to automatizovaným způsobem nebo v tištěné podobě s tím, že Vaše osobní údaje nebudou zpřístupněny jiným osobám.

Vaše osobní údaje poskytujete dobrovolně a tento souhlas můžete kdykoliv odvolat.

Podrobné informace o ochraně soukromí ve společnosti Vodafone, a to včetně uplatnění vašich práv subjektu údajů naleznete na webu <https://www.vodafone.cz/o-vodafone/ke-stazeni/ochrana-soukromi/>.



Vyřizuje: Dundáček Petr

E-mail: petr.dundacek@t-mobile.cz

DIPONT s.r.o.
Bc. Kateřina Brabcová, DiS.
Klíšská 1432/18
40001 Ústí nad Labem

Naše značka: **E03424/23**

V Praze dne: **18.1.2023**

Potvrzení přijetí žádosti

k vyjádření a stanovení podmínek pro udělení souhlasu s umístěním stavby v ochranném pásmu sítě technické infrastruktury (TI) společnosti T-Mobile Czech Republic a.s.

Vydané podle § 101 ZÁKONA Č. 127/2005 Sb., o elektronických komunikacích a o změně některých souvisejících zákonů (zákon o elektronických komunikacích – dále jen ZEK), ve znění pozdějších předpisů a §161 zákona č. 183/2006 Sb., o územním plánování a stavebním řádu (stavební zákon) či dle dalších příslušných právních předpisů

Věc: II/134 Horní Dubenky – most ev.č. 134 - 010

Stupeň: Sloučené územní a stavební řízení

Vaše žádost o vyjádření k existenci sítě elektronických komunikací byla přijata ke zpracování.

Vyjádření k existenci sítě elektronických komunikací obdržíte nejpozději do 30 dnů od doručení žádosti.

T-Mobile
T-Mobile Czech Republic a.s.
Tomáškovy 2144/1
140 00 Praha 4
IČ 649 49 681, DIČ CZ64949681

Ochrana sítí

Technologický úsek

Seznam příloh

Příloha č.1 - Rekapitulace žádosti

Příloha č.2 - Situační plán



Příloha č. 1

Rekapitulace žádosti o vyjádření k existenci sítě elektronických komunikací

Číslo žádosti: **E03424/23**
Název stavby /akce: **II/134 Horní Dubenky – most ev.č. 134 - 010**
Datum podání žádosti: **18.1.2023**
Důvod žádosti: **Sloučené územní a stavební řízení**
Popis jiného důvodu žádosti:
Poznámka:

Žadatel

Firma / organizace: **DIPONT s.r.o.**
IČ: **28693094**
DIČ:
Kontaktní osoba: **Bc. Kateřina Brabcová, DiS.**
Adresa: **Klíšská 1432/18**
Město / obec: **Ústí nad Labem**
PSČ: **40001**
Stát:
E-mail: **brabcova@dipont.cz**
Telefonní číslo: **+420739450114**

Stavebník

Firma / organizace: **DIPONT s.r.o.**
Kontaktní osoba: **Bc. Kateřina Brabcová, DiS.**
Adresa: **Klíšská 1432/18**
Město / obec: **Ústí nad Labem**
PSČ: **40001**
Stát:
E-mail: **brabcova@dipont.cz**
Telefonní číslo: **+420739450114**

Stavba

Výška nad terénem (metry): **5 m**
Projektant:
Druh stavby: **Dopravní infrastruktura - podchod, podjezd, most**
Hodnota projektu: **20 mil. Kč**
Měsíc zahájení stavby: **03/2024**
Měsíc ukončení stavby: **10/2025**

Odeslání stanoviska

E-mail: **brabcova@dipont.cz**

Příloha č. 2

Situační plánek

Zájmová oblast (zájmové oblasti) zadaná žadatelem



Geometrie zájmové oblasti (zájmových oblastí) žádosti ve formátu WKT a souřadnicovém systému S-JTSK. Zkopírováním textu lze geometrii zobrazit v jakémkoli softwaru podporujícím formát WKT.

```
POLYGON((-691594.976878479 -1143203.49955937,-691607.305909682 -1143215.48981265,-691585.201434201  
-1143235.33728549,-691583.195655065 -1143252.26772667,-691569.638742238 -1143269.66802738,-691541.352584457  
-1143263.80239743,-691546.941461794 -1143242.49757952,-691494.531558722 -1143216.90064471,-691520.803679571  
-1143206.73341765,-691566.47762087 -1143216.30150749,-691594.976878479 -1143203.49955937))
```


DIPONT s.r.o

Klíšská 1432/18

40001 Ústí nad Labem - Ústí nad Labem-
centrum

Váš dopis značky / ze dne	Naše značka	Vyřizuje	Místo odeslání / dne
/ 18.01.2023	UPTS/OS/323775/2023	Simona Hulíková	Praha / 18.01.2023

Věc: Vyjádření k existenci podzemních sítí spol. České Radiokomunikace, a.s.

Účel: Existence sítí

Akce: II/134 Horní Dubenky – most ev.č. 134 - 010

K Vaší žádosti o vyjádření k existenci sítí Vám sdělujeme, že ve Vámi vyznačeném/řešeném území nedojde ke styku s žádným podzemním vedením/zařízením v naší správě.

S pozdravem

Za správnost:


České Radiokomunikace a.s.
Skokanská 2117/1
169 00 Praha 6
(53)

Simona Hulíková
Specialista ochrany sítě

Příloha: Daňový doklad

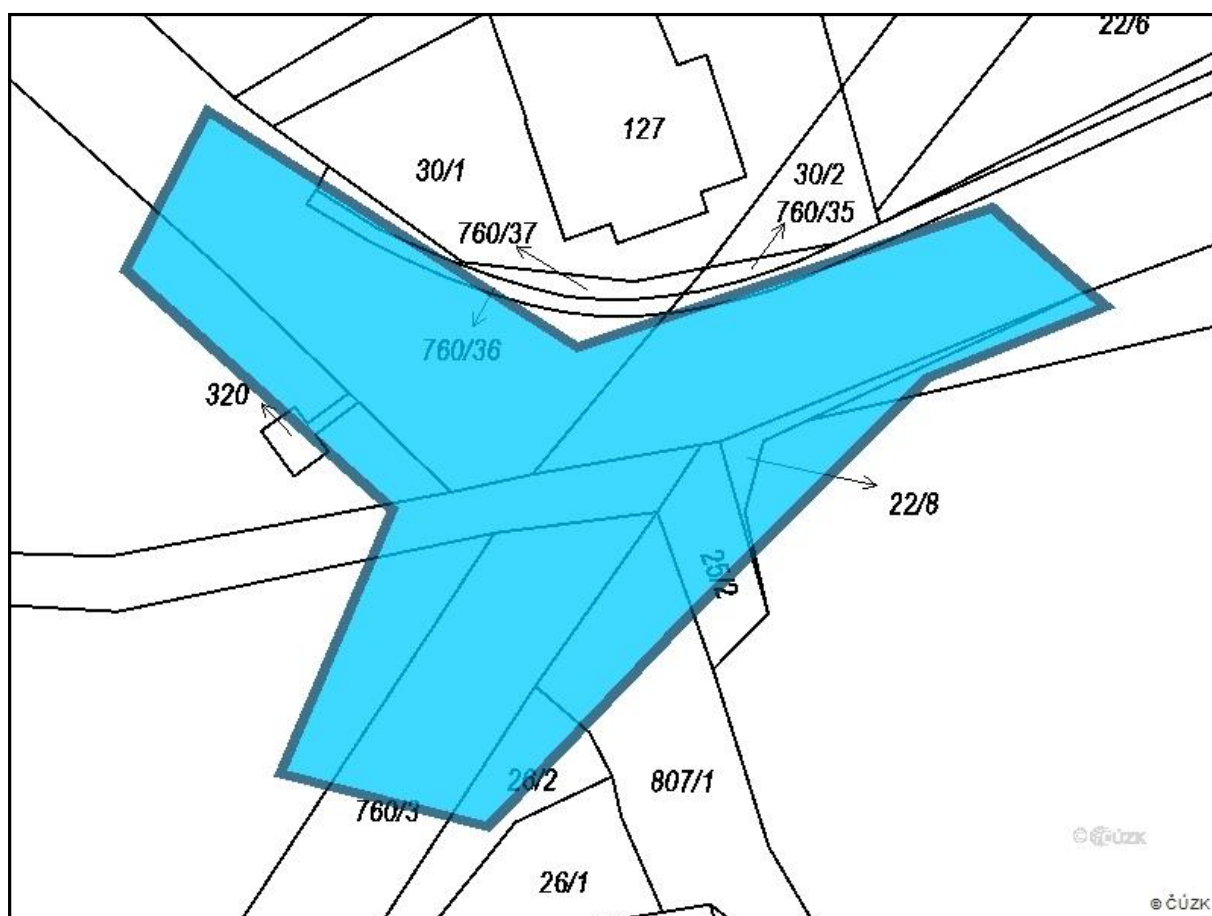
Platnost tohoto vyjádření je jeden rok od data vystavení, tj. do 18.01.2024

PIN: 6332

Úhradu částky za vyjádření provedte na účet Českých Radiokomunikací, a.s. Číslo účtu Českých Radiokomunikací, a.s. vč. variabilního symbolu naleznete na přiloženém Zjednodušeném daňovém dokladu.

Žádost č. j. UPTS/OS/323775/2023

Zájmové území



Poznámka: Upozorňujeme Vás, že toto stanovisko **NELZE** uplatnit pro umístění a provoz větrných elektráren.



naše značka
5002531312
vyřizuje
Jaroslav Kápička
datum
10.01.2022

DIPONT s.r.o.
Libouchec 505
40335 Libouchec

Věc:
III/134 Horní Dubénky - most ev.č. 134 - 010

K.ú. - p.č.: Horní Dubenky , Kaliště u Horních Dubenek

Stavebník: DIPONT s.r.o. , Libouchec 505 , 40335 Libouchec

Účel stanoviska: Informace o výskytu sítí (formát PDF)

GasNet, s.r.o., jako provozovatel distribuční soustavy (PDS) a technické infrastruktury, zastoupený GasNet Služby, s.r.o., vydává toto stanovisko:

TOTO STANOVISKO SLOUŽÍ POUZE JAKO SDĚLENÍ O POLOZE A PRŮBĚHU PLYNÁRENSKÝCH ZAŘÍZENÍ A PLYNOVODNÍCH PŘÍPOJEK (dále jen PZ) V ZÁJMOVÉM ÚZEMÍ VYZNAČENÉM V PŘÍLOZE.

STANOVISKO BYLO VYGENEROVÁNO NA ZÁKLADĚ VAŠÍ ŽÁDOSTI AUTOMATICKY.

V zájmovém území vyznačeném v příloze tohoto stanoviska, nebo jeho blízkosti se NACHÁZÍ PROVOZOVANÁ PZ ve vlastnictví nebo správě GasNet s.r.o. - viz příloha s informativní polohou PZ a informací v legendě. Upozorňujeme, že v zájmovém území vyznačeném v příloze tohoto stanoviska se mohou nacházet PZ, která jsou ve fázi výstavby a doposud nebyla předána GasNet s.r.o. k provozování. Taktéž se v zájmovém území mohou nacházet PZ jiných vlastníků či správců, případně i dlouhodobě nefunkční/neprovozovaná PZ bez dostupných informací o jejich poloze a vlastnictví. Tato PZ NEJSOU v příloze vyznačena a NEJSOU předmětem tohoto stanoviska.

TOTO STANOVISKO NELZE POUŽÍT PRO:

- jednání s orgány státní správy ve věcech územního plánování a stavebního řádu dle zákona č. 183/2006 Sb. v platném znění ve věci územního řízení, řízení o územním souhlasu, veřejnoprávní smlouvy pro umístění stavby, zjednodušeného územní řízení, ohlášení, stavebního řízení, společné územního a stavebního řízení, vodoprávního rozhodnutí, veřejnoprávní smlouvy o provedení stavby nebo oznámení stavebního záměru s certifikátem autorizovaného inspektora.
 - pro zahájení stavební činnosti v ochranném a bezpečnostním pásmu PZ včetně objednání vytyčení za tímto účelem
- TOTO STANOVISKO LZE POUŽÍT POUZE PRO:
- případné upřesnění polohy PZ jeho vytyčením za účelem zpracování projektové dokumentace stavby. Vytyčení provede příslušná provozní oblast ZDARMA. Formulář a kontakt naleznete na <https://www.gasnet.cz/cs/ds-vytyceni-pz/>, lze využít QR kód, který je uveden v tomto stanovisku. Při podání žádosti uvede žadatel naši značku (číslo jednací) uvedenou v úvodu tohoto stanoviska. O provedeném vytyčení trasy bude sepsán protokol.

POKUD HODLÁTE POUŽÍT POSKYTNUTÉ INFORMACE PRO ZPRACOVÁNÍ PROJEKTOVÉ DOKUMENTACE (dále jen PD) ZA ÚČELEM ZÍSKÁNÍ SOUHLASU SE STAVEBNÍ ČINNOSTÍ V OCHRANNÉM A BEZPEČNOSTNÍM PÁSMU PZ, SDĚLUJEME VÁM TYTO DALŠÍ INFORMACE:

1) O poskytnutí polohy stávajících PZ ve správě GasNet, s.r.o. v digitální podobě (dgn,dwg) lze požádat prostřednictvím služby Vektorová data, která je dostupná na <https://dpo.gasnet.cz/zadost-o-vektorova-data>. Tato služba je určena odborné veřejnosti (projekční firmy) a obcím a krajům (oblast územního plánování).

2) PD, ve které budou zakreslena PZ dle poskytnutých mapových nebo elektronických podkladů, požadujeme předložit k

GasNet Služby, s.r.o.

Plynárenská 499/1 · Zábřovice · 602 00 Brno · T 555 90 10 10 · www.gasnet.cz

IČ: 27935311 · DIČ: CZ27935311

Zápis do obchodního rejstříku: Krajský soud v Brně, sp. zn. C 57165, dne 26. 7. 2007

Certificate of incorporation: Regional Court in Brno, ref. number C 57165, on 26th July 2007

Zákaznická linka GasNet 555 90 10 10, info@gasnet.cz, www.gasnet.cz

odsouhlasení podáním žádosti na portálu Distribuce plynu online <https://dpo.gasnet.cz/zadost-o-stanovisko>. Tato povinnost je dána ustanovením zákona č. 458/2000 Sb., §68 a §69.

3) PD bude vypracována ve smyslu stavebního zákona č. 183/2006 Sb. ve znění pozdějších předpisů.

4) Pokud v poskytnutých mapových podkladech naleznete informaci o PLÁNOVANÉ STAVBĚ PŘED REALIZACÍ, jedná se o situaci, kdy v zájmovém území nebo v jeho blízkosti se připravuje plynárenská stavba (rekonstrukce, nová výstavba, přeložka). V případě, že se bude jednat o připravovanou investici GasNet s.r.o., požadujeme Vaši stavbu koordinovat s naším záměrem.

5) Pokud v poskytnutých mapových podkladech naleznete informaci o PROVEDENÉ VÝSTAVBĚ, KTERÁ NENÍ UVEDENA DO PROVOZU, jedná se o situaci, kdy v zájmovém území nebo v jeho blízkosti je vybudováno PZ, které bude v blízké době uvedeno do provozu. Na tato PZ se vztahují ochranná, případně bezpečnostní pásma dle zákona č. 458/2000 Sb. ve znění pozdějších předpisů. Informace o možnosti poskytnutí digitálních dat (dgn,dwg) a podmínky výdeje získáte na adrese: <http://www.gasnet.cz/cs/zadost-o-vektorova-data/>.

6) Pokud Vaše zájmové území protíná PÁSMO VLIVU ANODOVÉHO UZEMNĚNÍ STANICE KATODICKÉ OCHRANY (SKAO), je třeba individuálního posouzení v závislosti na připravované stavbě. Je nutné podat novou žádost na <https://dpo.gasnet.cz/zadost-o-stanovisko> s důvodem žádosti Předprojektová příprava. K žádosti připojte podrobné informace o záměru stavby a její konstrukci. Obdržíte stanovisko, kde budou sděleny podrobné podmínky pro umístění stavby v blízkosti tohoto řízení.

7) V případě potřeby dalších informací kontaktujte technika prostřednictvím Kontaktního systému <http://www.gasnet.cz/cs/kontaktni-system/> (Stanovisko k existenci sítě a ke stavbě NEplynárenského zařízení).

PLYNOFIKACE NEMOVITOSTI:

Požadavek na připojení nového odběrného místa nebo technické změny u existujícího odběrného místa musí být projednán prostřednictvím žádosti o připojení k distribuční soustavě. Podrobné informace naleznete na stránkách GasNet s.r.o. <https://www.gasnet.cz/cs/zakaznik/>.

V případě, že plánovaná plynofikace vyvolá rozšíření plynovodní sítě (připojení více odběrných míst), musí být toto projednáno s GasNet s.r.o. Podrobné informace naleznete na stránkách <https://www.gasnet.cz/cs/zadost-o-rozsireni-ds/>.

Toto stanovisko platí pouze pro území vyznačené v příloze tohoto stanoviska a to 24 měsíců ode dne jeho vydání.

Za správnost a úplnost dokumentace předložené s žádostí včetně jejího souladu s platnými předpisy plně zodpovídá její zpracovatel. Stanovisko nenahrazuje případná další stanoviska k jiným částem stavby.

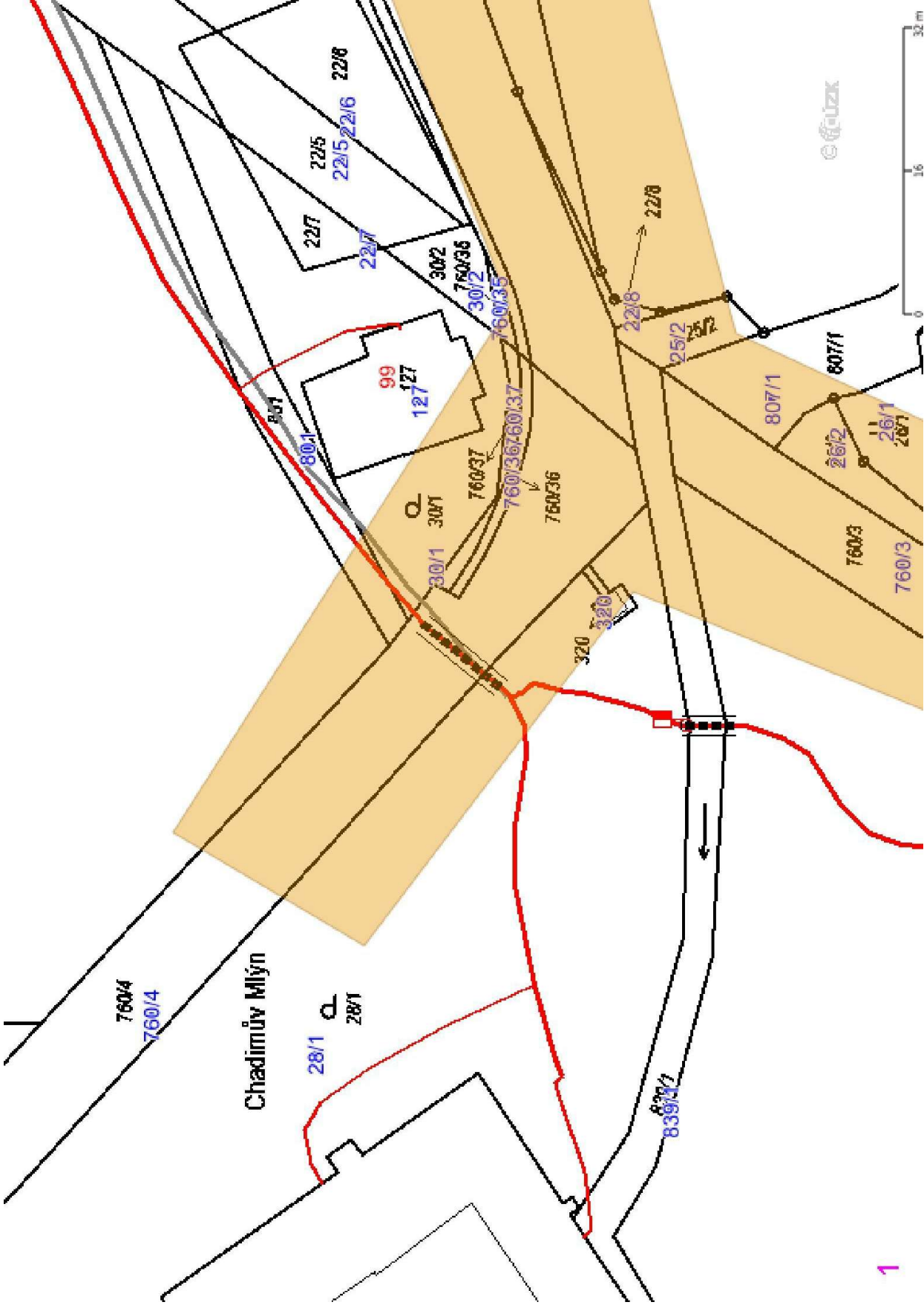
V případě další korespondence nebo jednání (např. změna stavby) uvádějte naši značku - 5002531312 a datum tohoto stanoviska. Kontakty jsou k dispozici na <https://www.gasnet.cz/cs/kontaktni-system/>.



GasNet, s.r.o.
zastoupená společností GasNet Služby, s.r.o., IČ 27935311
Jaroslav Kápička
Vedoucí zpracování externích požadavků
Odbor zpracování externích požadavků

Přílohy: Detailní zákres plynárenského zařízení

Provozovatel DS: GasNet, s.r.o.; Stavebník: DIPONT s.r.o., Libouchec 505 , 40335 Libouchec. K.ú.: Horní Dubenky , Kaliště u Horních Dubenek.



Legenda:

linie plynovodu	regulační stanice
NTL	
STL	
VTL	
VVTL	
nefunkční	
plánovaná stavba před realizací	
ve výstavbě, neuvedeno do provozu	
	ochranné zařízení
	kabel
	elektropřípojka
	kabel protikorozní ochrany
	anodové uzemnění
	stanice katodové ochrany
pásmo vlivu anodového uzemnění SKAO	
neplynovodní zařízení (linie/ bod)	



EG.D, a.s., Lidická 1873/36, Černá Pole, 602 00 Brno

DIPONT s.r.o.
Bc. Kateřina Brabcová
Libouchec 505
40335 Libouchec

Jindřichův Hradec, 11.01.2022

**Vyjádření o existenci zařízení distribuční soustavy (elektrická síť)
ve vlastnictví EG.D, a.s. a podmínkách práce v jeho blízkosti**

Investor stavby: DIPONT s.r.o.
Název stavby: III/134 Horní Dubénky - most ev.č. 134 - 010
Místo stavby: KÚ Horní Dubenky (642827), Kaliště u Horních
Dubenek (662267), žadatelem vyznačené zájmové
území

Toto vyjádření slouží pro informaci o stávajícím elektrickém zařízení
distribuční soustavy, vlastněném a provozovaném společností EG.D, a.s.,
a není vyjádřením pro územní a stavební řízení.

V zájmovém území výše uvedené stavby se nachází:

Podzemní vedení NN

Ke stavbě a činnosti v ochranných pásmech zařízení distribuční soustavy je
investor povinen zajistit si písemný souhlas ve smyslu § 46 odst. 11 zákona
č. 458/2000 Sb., o podmínkách podnikání a výkonu státní správy
v energetických odvětvích, v platném znění.

Souhlas se stavbou a činností v ochranném pásmu zařízení distribuční
soustavy uděluje EG.D, a.s. (dále jen EGD). S podáním žádosti o souhlas,
prosím, předložte projektovou dokumentaci stavby s podrobným zákresem a
okótováním umístění stavby v ochranném pásmu. Žádost můžete podat
elektronicky na **www.egd.cz – Souhlas s činností a stavbou v ochranném
pásmu**. Kontakty na správce zařízení jsou uvedeny v závěru tohoto
vyjádření.

Dovolte, abychom Vás upozornili, že při provádění zemních nebo jiných
prací, které mohou ohrozit předmětné distribuční a sdělovací zařízení, jste
povinni dle zákona č. 309/2006 Sb. a nařízení vlády č. 591/2006 Sb. učinit

EG.D, a.s.

Poskytování informací k
sítím
Pražská 290
377 01 Jindřichův Hradec
www.egd.cz

Zuzana Kolářová
T +420-38443-4341
zuzana.kolarova@egd.cz

Naše značka
Z0980-26159716

Sídlo společnosti:

Lidická 1873/36
Černá Pole
602 00 Brno
Společnost je zapsána
v Obchodním rejstříku
vedeném Krajským soudem
v Brně, v oddílu B, vložce 8477
IČ: 280 85 400
DIČ: CZ28085400

veškerá opatření, aby nedošlo ke škodám na výše uvedeném zařízení, na majetku nebo na zdraví osob elektrickým proudem, zejména tím, že zajistíte:

1. Objednání přesného vytyčení distribuční sítě (trasy kabelu) v terénu, a to nejméně 14 dnů před zahájením prací v blízkosti podzemního kabelového vedení. V případě, že nebude možné trasu kabelu bezpečně určit pomocí vytyčovacího zařízení, je investor zemních prací povinen pro jednoznačné stanovení jeho polohy provést na určených místech a v nezbytném rozsahu ruční odkrytí kabelu podle pokynů zaměstnanců EGD. **Vytyčení kabelů VN, NN zajistí Jiří Šíma**, tel.: 38443-432238443-432838786-7430, mail: jiri.sima@egd.cz.
2. Provádění zemních prací v ochranném pásmu kabelového vedení výhradně klasickým ručním náradím bez použití jakýchkoli mechanismů s nejvyšší opatrností, nebude-li provozovatelem zařízení stanoveno jinak.
3. Výkopové práce v blízkosti nadzemního vedení budou prováděny tak, aby nedošlo k narušení stability podpěrných bodů a uzemňovací soustavy nebo nebyl jinak ohrožen provoz zařízení a bezpečnost osob. Zároveň požadujeme dodržovat platná ustanovení norem ČSN EN 50 110-1, PNE 33 3302 a PNE 33 0000-6, zvláště pak minimální dovolené vzdálenosti od vedení NN:

Minimální dovolené vzdálenosti	Holé vodiče	Izolované vodiče
Nad budovami		
Nad neschůdnými částmi (sklon $> 15^\circ$), vzdorující ohni	0,5 m	0,3 m
Nad schůdnými částmi (sklon $\leq 15^\circ$), vzdorující ohni	4 m	3 m
Na budovách		
K budovám a jejich částem nebo vybavením	0,2 m	0,1 m
Kolem zedních oken		
Před oknem (pouze stávající vedení)	2 m	1 m
Nad oknem	0,2 m	0,2 m
Vedle okna	0,5 m	0,5 m
Pod oknem	1 m	1 m
Kolem střešních oken		
Před oknem	3 m	2 m
Nad oknem	1 m	1 m
Vedle okna	1 m	1 m
Pod oknem	1 m	1 m

4. Při provádění stavebních prací nesmí dojít k poškození a znepřístupnění zařízení distribuční soustavy.
5. Ohlášení jakéhokoli poškození distribučního a sdělovacího zařízení na telefonním čísle Nonstop linky EGD **800 22 55 77**.

Kontakty správců zařízení:

VN+NN:

Regionální správa, Jiří Trojan, tel.: 38443-4310, mail: jiri.trojan@egd.cz

Vyjádření má platnost do 10.01.2024.

Upozorňujeme Vás na možnou polohovou odchylku vedení v přiložené situaci s informativním zákresem sítí.

Do přiložené a námi orazítované situace jsme **informativně** zakreslili:

- zeleně plně podzemní vedení NN
- zeleně čárkovaně nadzemní vedení NN
- polygon s černým obrysem podzemní chránička
- fialově plně zrušené podzemní vedení

Při vytyčení trasy zařízení a ke všem dalším, souvisejícím jednáním předložte, prosím, toto vyjádření.

Vyjádření nenahrazuje a neuvádí připojovací podmínky. V případě, že požadujete připojení nového odběrného místa či změnu příkonu, můžete podat žádost elektronicky na www.egd.cz.

S přátelským pozdravem

EG.D, a.s.



eg·d

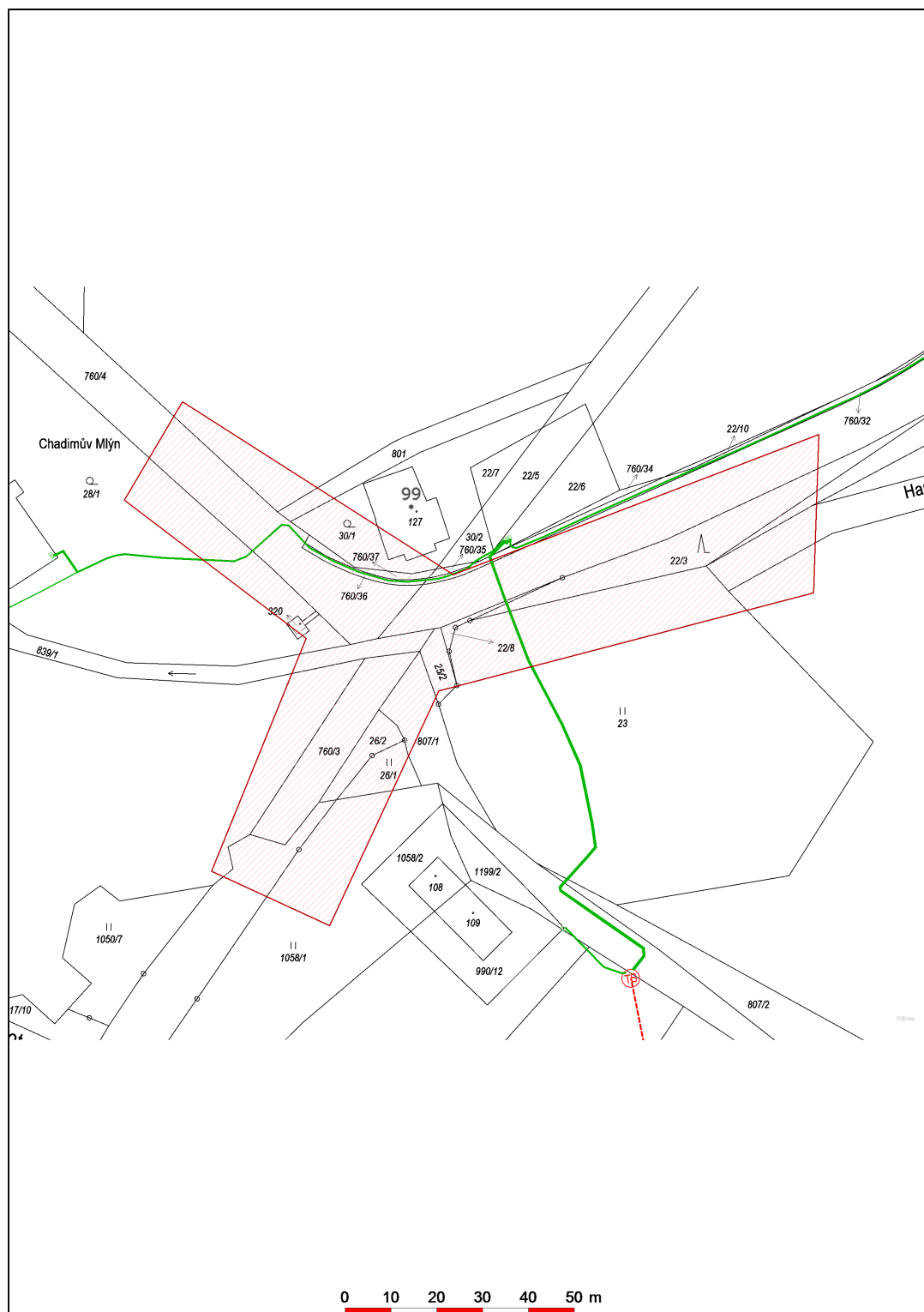
EG.D, a.s.

Lidická 1873/36, Černá Pole, 602 00 Brno

001

Příloha: Orazítovaná situace s informativním zákresem sítí

Informativní zákres sítí **elektro** k žádosti 26159716



Datum 10.01.2022

eg·d

001

EG.D, a.s.
Lidická 1873/36, Černá Pole, 602 00 Brno

Informace o minimálních vzdálenostech a ochranných pásmech zařízení

Minimální vzdálenosti platné pro nadzemní vedení NN dle PNE 333302 (výběr)

Výška nad volným terénem: holé vodiče min. 6 m, izolované min. 5,5 m

Výška nad pozemními komunikacemi - silnice: holé vodiče min. 6 m, izolované min. 5,5 m; chodníky, cyklostezky: holé vodiče min. 5 m, izolované min. 4 m

Výška nad neschůdnou částí objektu: holé vodiče min. 0,5 m, izolované min. 0,3 m

Vzdálenost od okapů: holé vodiče min. 0,2 m, izolované min. 0,1 m

Výška nad schůdnými částmi objektu: holé vodiče min. 4 m, izolované min. 3 m

Vodorovná vzdálenost od schůdných částí objektu: holé vodiče min. 2 m, izolované min. 1 m

Minimální vzdálenosti holých vodičů od oken: nad – 1 m, vedle – 1 m, pod – 1 m, před – 2 m.

Minimální vzdálenosti holých vodičů od střešních oken: holé vodiče min. 3 m, izolované min. 2 m

Minimální vzdálenosti platné pro nadzemní vedení VN 22kV dle ČSN EN 50423-1, PNE 333301 (výběr)

Výška nad volným terénem: holé a izolované vodiče min. 6 m, slaněné min. 5,6 m

Výška nad pozemními komunikacemi – dálnice: min. 7 m; silnice: holé a izolované vodiče min. 6 m, slaněné min. 5,6 m; chodníky, cyklostezky: holé vodiče min. 6 m, izolované min. 5,6 m, slaněné min. 5 m

Ostatní vzdálenosti jsou uvedeny v PNE 333301.

Minimální vzdálenosti platné pro nadzemní vedení VVN 110 kV dle ČSN EN 50341-1, PNE 333300

Výška nad volným terénem a zemědělskými plochami: holé vodiče min. 6 m.

Výška nad účelovými komunikacemi: holé vodiče min. 6 m,

Výška nad silnicí: min. 7 m.

Ochranná pásma dle zákona č. 458/2000 Sb., § 46

1. Nadzemní vedení VN, VVN – je definováno jako souvislý prostor vymezený svislými rovinami vedenými po obou stranách vedení ve vodorovné vzdálenosti, měřené kolmo na vedení, která činí od krajního vodiče vedení na obě jeho strany:

pro zařízení zrealizovaná do 31.12.1994

- u venkovního vedení s napětím nad 1 kV do 35 kV včetně - **10 m**
- u venkovního vedení s napětím nad 35 kV do 110 kV včetně - **15 m**

pro zařízení zrealizovaná od 1.1.1995

- u vedení s napětím nad 1 kV do 35 kV včetně pro vodiče bez izolace - **7 m**, pro vodiče s izolací základní - **2 m**, pro závěsná kabelová vedení - **1 m**
- u venkovního vedení s napětím nad 35 kV do 110 kV včetně - **12 m**

2. kabelová vedení všech druhů napětí do 110 kV (včetně ovládacích, signálních, sdělovacích ve správě ECR) činí OP od krajního kabelu na každou stranu **1 m**

3. Elektrická stanice – je vymezeno svislými rovinami vedenými ve vodorovné vzdálenosti

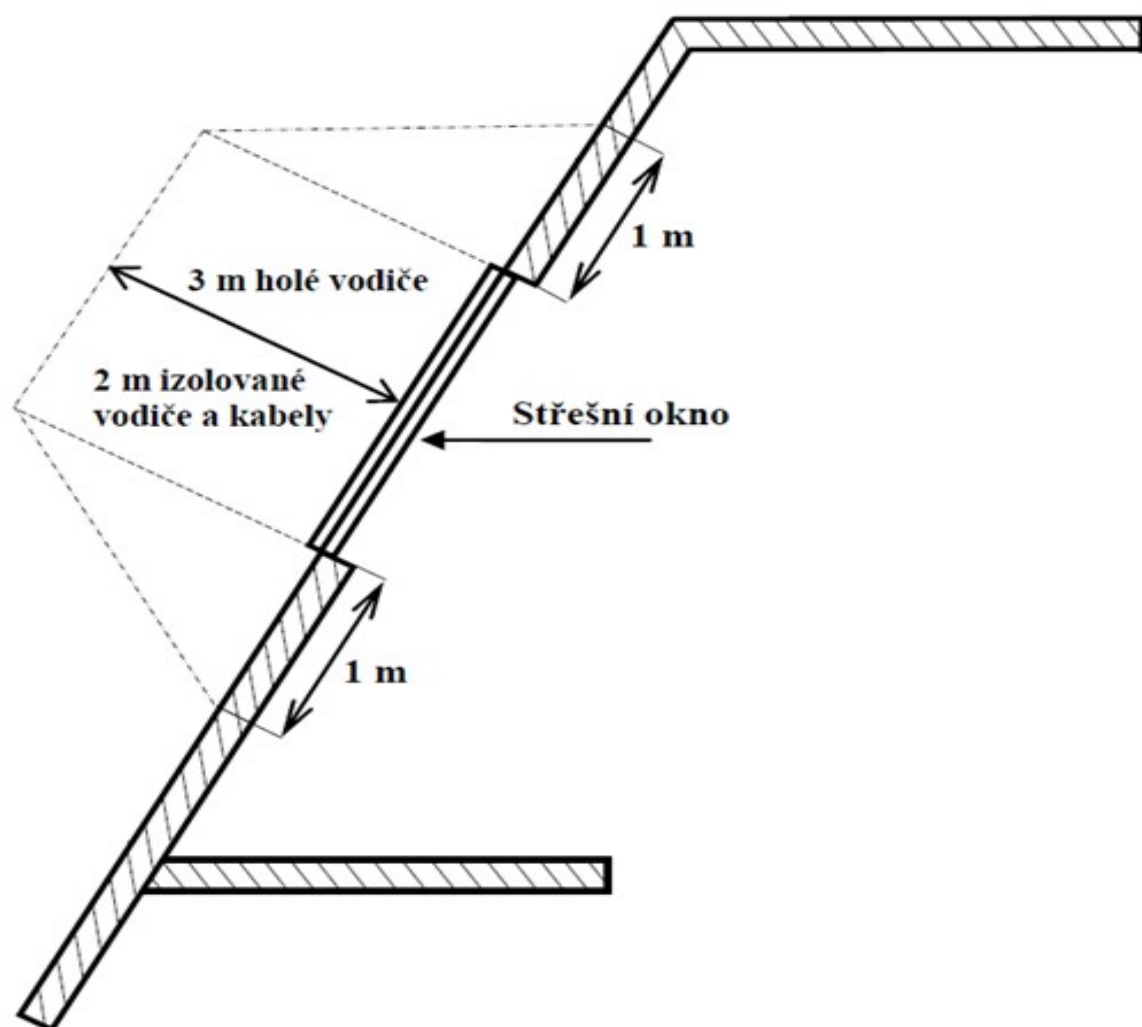
pro zařízení zrealizovaná do 31.12.1994

- u el.stanic s převodem napětí z úrovně nad 1 kV a menší než 52 kV na úroveň NN - **10 m**
- u el. stanic s napětím větším než 52 kV **30 m** kolmo na oplocenou nebo obezděnou hranici objektu stanice

pro zařízení zrealizovaná od 1.1.1995

- u venkovní stožárové el.stanice s převodem napětí z úrovně nad 1 kV a menší než 52 kV na úroveň NN - **7 m**
- u kompaktních a zděných el. stanic s převodem napětí z úrovně nad 1 kV a menší než 52 kV na úroveň NN – **2 m** a u vestavěných el. stanic – **1 m** od obestavění
- u venkovních elektrických stanic a dále stanic s napětím větším než 52 kV v budovách **20 m** od oplocení nebo od vnějšího líce obvodového zdiva

Další podmínky pro provádění činností a prací v OP kabelů jsou stanoveny ve vyjádření vystaveném EG.D, a.s., případně při vytýčení.



VYJÁDŘENÍ O EXISTENCI SÍTĚ ELEKTRONICKÝCH KOMUNIKACÍ
společnosti CETIN a.s.
(„Vyjádření“)

A VŠEOBECNÉ PODMÍNKY OCHRANY SÍTĚ ELEKTRONICKÝCH KOMUNIKACÍ
společnosti CETIN a.s.
(„Všeobecné podmínky ochrany SEK“)

toto Vyjádření a Všeobecné podmínky ochrany SEK je vydané dle ustanovení § 101 zákona č. 127/2005 Sb., o elektronických komunikacích a o změně některých souvisejících zákonů, v účinném znění („**Zákon o elektronických komunikacích**“), a dle ustanovení § 161 zákona č. 183/2006 Sb., o územním plánování a stavebním řádu, v účinném znění („**Stavební zákon**“), a dle příslušných ustanovení zákona č. 89/2012 Sb., občanský zákoník, v účinném znění („**Občanský zákoník**“)

Číslo jednací: 509779/22

Číslo žádosti: 0122 363 418 („Žádost“)

Název akce („ Stavba “)	III/134 Horní Dubénky - most ev.č. 134 - 010	
Důvod vydání Vyjádření („ Důvod vyjádření “)	Informace o poloze sítě	
Žadatel	DIPONT s.r.o., kontaktní osoba: Kateřina Brabcová, Libouchec 505, Libouchec, 40335	
Stavebník	-- neuvedeno --, , -- neuvedeno --, 0	
Zájmové území	Okres	Jihlava
	Obec	Horní Dubenky, Kaliště
	Kat. území / č. parcely	Horní Dubenky; Kaliště u Horních Dubenek
Platnost Vyjádření	10. 1. 2024 („Den konce platnosti Vyjádření“)	

Žadatel Žadostí určil a vyznačil Zájmové území, jakož i určil Důvod Vyjádření.

Na základě určení a vyznačení Zájmového území Žadatelem a na základě určení Důvodu Vyjádření vydává společnost CETIN a.s. následující Vyjádření:

Dojde ke střetu se sítí elektronických komunikací (dále jen „SEK“) společnosti CETIN a.s.

- (I) Na Žadatelem určeném a vyznačeném Zájmovém území se vyskytuje SEK společnosti CETIN a.s.; a
- (II) Stavebník nebo jím pověřená třetí osoba je povinen řídit se Všeobecnými podmínkami ochrany SEK, které jsou nedílnou součástí Vyjádření; a
- (III) pro případ, že bude nezbytné přeložení SEK, zajistí vždy takové přeložení SEK její vlastník, společnost CETIN a.s. Stavebník, který vyvolal překládku SEK je dle ustanovení § 104 odst. 17 Zákona o elektronických komunikacích povinen uhradit společnosti CETIN a.s. veškeré náklady na nezbytné úpravy dotčeného úseku SEK, a to na úrovni stávajícího technického řešení; a
- (IV) pro účely přeložení SEK dle bodu (III) tohoto Vyjádření je Stavebník povinen uzavřít se společností CETIN a.s. Smlouvu o realizaci překládky SEK; a
- (V) Stavebník a/nebo Žadatel není oprávněn užít toto Vyjádření k podání jakékoliv žádosti o vydání jakéhokoliv správního rozhodnutí či jiného rozhodnutí majícího obdobný charakter.

Číslo jednací: 509779/22

Číslo žádosti: 0122 363 418

Vyjádření je platné pouze pro Zájmové území určené a vyznačené Žadatelem, jakož i pro Důvod Vyjádření stanovený a určený Žadatelem v Žádosti.

Vyjádření pozbývá platnosti i) dnem, kdy je Žadatelem a/nebo Stavebníkem použito k podání žádosti o vydání jakéhokoliv správního rozhodnutí či jiného rozhodnutí majícího obdobný charakter a/nebo dnem zahájení jakéhokoliv správního rozhodnutí či jiného rozhodnutí majícího obdobný charakter, ve kterém bylo Vyjádření použito, ii) uplynutím doby platnosti v tomto Vyjádření uvedeného, iii) změnou rozsahu Zájmového území či změnou Důvodu Vyjádření uvedeného v Žádosti a/nebo iv) porušením Všeobecných podmínek ochrany SEK, to vše v závislosti na tom, která ze skutečností rozhodná pro pozbytí platnosti Vyjádření nastane nejdříve.

Společnost CETIN a.s. vydáním tohoto Vyjádření poskytla Žadateli pro Žadatelem určené a vyznačené Zájmové území veškeré informace o SEK dostupné společnosti CETIN a.s. ke dni podání Žádosti.

Ze strany společnosti CETIN a.s. může v některých případech docházet ke zpracování Vašich osobních údajů. Ke zpracování Vašich osobních údajů dochází vždy v souladu s platnými právními předpisy. Konkrétní zásady a podmínky zpracování osobních údajů společností CETIN a.s. jsou dostupné na <https://www.cetin.cz/zasady-ochrany-osobnich-udaju>.

V případě dotazů k Vyjádření kontaktujte prosím asistenční linku 800 630 630.

Přílohami Vyjádření jsou:

- *Všeobecné podmínky ochrany SEK*
- *Informace k vytýčení SEK ve vlastnictví společnosti CETIN a.s.*
- *Situační výkres (obsahuje Zájmové území určené a vyznačené Žadatelem a výřezy účelové mapy SEK)*

Vyjádření vydala společnost **CETIN a.s.** dne: 10. 1. 2022.



CETIN a.s.
Českomoravská 2510/19, Libeň
190 00 Praha 9
DIČ: CZ04084063
102

VŠEOBECNÉ PODMÍNKY OCHRANY SÍTĚ ELEKTRONICKÝCH KOMUNIKACÍ společnosti CETIN a.s.**1. PLATNOST VŠEOBECNÝCH PODMÍNEK**

- i) Tyto Všeobecné podmínky ochrany sítě elektronických komunikací (dále jen „VPOSEK“) tvoří součást Vyjádření (jak je tento pojem definován níže v článku 2 VPOSEK).
- ii) V případě rozporu mezi Vyjádřením a těmito VPOSEK mají přednost ustanovení Vyjádření, pokud není těmito VPOSEK stanoveno jinak.

2. DEFINICE

Níže uvedené termíny, jsou-li použity v těchto VPOSEK a uvozeny velkým písmenem, mají následující význam, není-li těmito VPOSEK a/nebo Příslušnými požadavky stanoveno výslovně jinak:

„**CETIN**“ znamená CETIN a.s. se sídlem Českomoravská 2510/19, Libeň, 190 00 Praha 9, IČO: 04084063, zapsaná v obchodním rejstříku vedeném Městským soudem v Praze pod spz. B 20623;

„**Den**“ je kalendářní den;

„**Kabelovod**“ podzemní zařízení sestávající se z tělesa Kabelovodu a kabelových komor, sloužící k zatahování kabelů a ochranných trubek;

„**Občanský zákoník**“ znamená zákon č. 89/2012 Sb., občanský zákoník, v účinném znění;

„**POS**“ je zaměstnanec společnosti CETIN, pověřený ochranou sítě, Eva Pyroutková, tel.: 602 428 844, e-mail: eva.pyroutkova@cetin.cz;

„**Pracovní den**“ znamená Den, kromě soboty, neděle, a státních svátků a ostatních svátků ve smyslu zákona č. 245/2000 Sb., o státních svátcích, o významných dnech a o dnech pracovního klidu, v účinném znění;

„**Příslušné požadavky**“ znamená jakýkoli a každý příslušný právní předpis, vč. technických norem, nebo normativní právní akt veřejné správy či samosprávy, nebo jakékoli rozhodnutí, povolení, souhlas nebo licenci, včetně podmínek, které s ním souvisí;

„**Překládka**“ je stavba spočívající ve změně trasy vedení SEK ve vlastnictví CETIN nebo přemístění zařízení SEK ve vlastnictví CETIN; Stavebník, který Překládku vyvolal, je dle ustanovení § 104 odst. 17 Zákona o elektronických komunikacích povinen uhradit společnosti CETIN veškeré náklady na nezbytné úpravy dotčeného úseku SEK, a to na úrovni stávajícího technického řešení;

„**SEK**“ je síť elektronických komunikací ve vlastnictví CETIN;

„**Stavba**“ je stavba a/nebo činnost ve vztahu, k níž bylo vydáno Vyjádření, a je prováděna Stavebníkem a/nebo Žadatelem v souladu s Příslušnými požadavky, povolená příslušným správním rozhodnutím vydaným dle Stavebního zákona;

„**Stavebník**“ je osoba takto označená ve Vyjádření;

„**Stavební zákon**“ je zákon č. 183/2006 Sb., o územním plánování a stavebním řádu;

„**Vyjádření**“ je vyjádření o existenci sítě elektronických komunikací vydané společností CETIN dne 10. 1. 2022 pod č.j. 509779/22;

„**Zájmové území**“ je území označené Žadatelem a/nebo Stavebníkem v Žádosti;

„**Situační výkres**“ je výkres, který je přílohou Vyjádření a obsahuje Zájmové území určené a vyznačené Žadatelem v Žádosti a výřezy účelové mapy SEK;

„**Zákon o elektronických komunikacích**“ je zákon č. 127/2005 Sb., o elektronických komunikacích a o změně některých souvisejících zákonů, v účinném znění;

„**Žadatel**“ je osoba takto označená ve Vyjádření.

„**Žádost**“ je žádost, kterou Žadatel a/nebo Stavebník požádal CETIN o vydání Vyjádření.

3. PLATNOST A ÚČINNOST VPOSEK

Tyto VPOSEK jsou platné a účinné dnem odeslání Vyjádření na i) adresu elektronické pošty Stavebníka a/nebo Žadatele uvedenou v Žádosti nebo ii) adresu pro doručení prostřednictvím poštovní přepravy uvedenou Stavebníkem a/nebo Žadatelem v Žádosti.

4. OBECNÁ PRÁVA A POVINNOSTI STAVEBNÍKA A/NEBO ŽADATELE

- (i) Stavebník, Žadatel je výslovně srozuměn s tím, že SEK je veřejně prospěšným zařízením, byla zřízena ve veřejném zájmu a je chráněna Příslušnými požadavky.
- (ii) SEK je chráněna ochranným pásmem, jehož rozsah je stanoven (a) ustanovením § 102 Zákona o elektronických komunikacích a/nebo (b) právními předpisy účinnými před Zákonom o elektronických komunikacích, není-li Příslušnými požadavky stanoveno jinak.
- (iii) Stavebník, Žadatel nebo jím pověřená třetí osoba, je povinen při provádění Stavby nebo jiných prací, při odstraňování havárií a projektování staveb, řídit se Příslušnými požadavky, správnou praxí v oboru stavebnictví a technologickými postupy a je povinen učinit veškerá nezbytná opatření vyžadovaná Příslušnými požadavky k ochraně SEK před poškozením. Povinnosti dle tohoto odstavce má Stavebník rovněž ve vztahu k SEK, které se nachází mimo Zájmové území.
- (iv) Při zjištění jakéhokoli rozporu mezi údaji v Situačním výkresu, který je přílohou Vyjádření a skutečným stavem, je Stavebník a/nebo Žadatel povinen bez zbytečného odkladu, nejpozději Den následující po zjištění takové skutečnosti, zjištěný rozpor oznámit POS.
- (v) Stavebník, Žadatel nebo jím pověřená třetí osoba, je povinen každé poškození či krádež SEK bezodkladně, nejpozději Den následující po zjištění takové skutečnosti, oznámit takovou skutečnost dohledovému centru společnosti CETIN na telefonní číslo +420 238 464 190.
- (vi) Bude-li Stavebník, Žadatel nebo jím pověřená třetí osoba na společnosti CETIN požadovat, aby se jako účastník správního řízení, pro jehož účely bylo toto Vyjádření vydáno, vzdala práva na odvolání proti rozhodnutí vydanému ve správním řízení, je oprávněn kontaktovat POS.

5. POVINNOSTI STAVEBNÍKA PŘI PŘÍPRAVĚ STAVBY

- (i) Při projektování Stavby je Stavebník povinen zajistit, aby projektová dokumentace Stavby (i) zohledňovala veškeré požadavky na ochranu SEK vyplývající z Příslušných požadavků, zejména ze Zákona o elektronických komunikacích a Stavebního zákona, (ii) respektovala správnou praxi v oboru stavebnictví a technologické postupy a (iii) umožňovala, aby i po provedení a umístění Stavby dle takové projektové dokumentace byla společnost CETIN, jako vlastník SEK schopna bez jakýchkoli omezení a překážek provozovat SEK, provádět údržbu a opravy SEK.
- (ii) Nebude-li možné projektovou dokumentaci zajistit některý, byť i jeden z požadavků dle předchozího odstavce (i) a/nebo umístění Stavby by mohlo způsobit, že nebude naplněn některý, byť i jeden z požadavků dle předchozího odstavce (i), vyvolá Stavebník Překládku.
- (iii) Při projektování Stavby, která se nachází nebo je u ní zamýšleno, že se bude nacházet v ochranném pásmu radiových tras společnosti CETIN a překračuje výšku 15 m nad zemským povrchem, a to včetně dočasných objektů zařízení staveníště (jeřáby, konstrukce, atd.) je Stavebník povinen písemně kontaktovat POS za účelem získání konkrétního stanoviska a podmínek k ochraně radiových tras společnosti CETIN a pro určení, zda Stavba vyvolá Překládku. Ochranné pásmo radiových tras v šíři 50m je zakresleno do situačního výkresu, který je součástí tohoto Vyjádření.

VŠEOBECNÉ PODMÍNKY OCHRANY SÍTĚ ELEKTRONICKÝCH KOMUNIKACÍ společnosti CETIN a.s.

- (iv) Pokud se v Zájmovém území nachází podzemní silové vedení (NN) ve vlastnictví společnosti CETIN, je Stavebník povinen ve vztahu k projektové dokumentaci zajistit totéž, co je uvedeno pod písm (i) tohoto článku 5, přičemž platí, že Stavebník vyvolá Překládku v případech uvedených pod písm (ii) tohoto článku 5.
- (v) Stavebník je povinen při projektování Stavby, která je stavbou (a) zařízení silových elektrických sítí (VN, VVN a ZVVN) a/nebo (b) trakčních vedení, provést výpočet či posouzení rušivých vlivů na SEK, zpracovat ochranná opatření, to vše dle a v souladu s Příslušnými požadavky. Stavebník je povinen nejpozději třicet (30) Dnů před podáním žádosti o vydání příslušného správního rozhodnutí k umístění Stavby dle Stavebního zákona předat POS výpočet či posouzení rušivých vlivů na SEK a zpracovaná ochranná opatření.
- (vi) Je-li Stavba v souběhu s Kabelovodem, nebo Kabelovod kříží, je Stavebník povinen nejpozději ke Dni, ke kterému započne se zpracováním projektové dokumentace ke Stavbě, oznámit POS a zpracovat POS (a) veškeré případy, kdy trajektorie podvrtní a protlaků budou vedeny ve vzdálenosti menší, než je 1,5 m od Kabelovodu a (b) jakékoliv výkopové práce, které budou nebo by mohly být vedeny v úrovni či pod úrovní Kabelovodu nebo kabelové komory.
- (vii) Je-li Stavba umístěna nebo má být umístěna v blízkosti Kabelovodu, ve vzdálenosti menší, než jsou 2 m nebo kříží-li Stavba Kabelovod ve vzdálenosti menší, než je 0,5 m nad nebo kdekoliv pod Kabelovodem, je Stavebník povinen předložit POS k posouzení zakreslení Stavby v příčných řezech, přičemž do příčného řezu je Stavebník rovněž povinen zakreslit profil kabelové komory.

6. POVINNOSTI STAVEBNÍKA PŘI PROVÁDĚNÍ STAVBY

- (i) Stavebník je před započítím jakýchkoliv zemních prací ve vztahu ke Stavbě povinen vytýčit trasu SEK na terénu dle Příslušných požadavků a dle Stavebního zákona. S vytýčenou trasou SEK je Stavebník povinen seznámit všechny osoby, které budou anebo by mohly zemní práce ve vztahu ke Stavbě provádět. V případě porušení této povinnosti bude Stavebník odpovědný společnosti CETIN za náklady a škody, které porušením této povinnosti společnosti CETIN vzniknou a je povinen je společnosti CETIN uhradit.
- (ii) Pět (5) Pracovních dní před započítím jakýchkoliv prací ve vztahu ke Stavbě je Stavebník povinen oznámit společnosti CETIN, že zahájí práce či činnosti ve vztahu ke Stavbě. Písemné oznámení dle předchozí věty zašle Stavebník na adresu elektronické pošty POS a bude obsahovat minimálně číslo jednací Vyjádření a kontaktní údaje Stavebníka.
- (iii) Stavebník je povinen zabezpečit a zajistit SEK proti mechanickému poškození, a to zpravidla dočasným umístěním silničních betonových panelů nad kabelovou trasou SEK. Do doby, než je zajištěna a zabezpečena ochrana SEK proti mechanickému poškození, není Stavebník oprávněn přejíždět vozidly nebo stavební mechanizací kabelovou trasu SEK. Při přepravě vysokých nákladů nebo při projíždění stroji, vozidly či mechanizací pod nadzemním vedením SEK je Stavebník povinen prověřit, zda výška nadzemního vedení SEK je dostatečná a umožňuje spolehlivý a bezpečný způsob přepravy nákladu či průjezdu strojů, vozidel či mechanizace.
- (iv) Při provádění zemních prací v blízkosti SEK je Stavebník povinen postupovat tak, aby nedošlo ke změně hloubky uložení nebo prostorového uspořádání SEK. V místech, kde SEK vystupuje ze země do budovy, rozváděče, na sloup apod. je Stavebník povinen vykonávat zemní práce se zvýšenou mírou opatrnosti, výkopové práce v blízkosti sloupů nadzemního vedení SEK je Stavebník povinen provádět v takové vzdálenosti od sloupu nadzemního vedení SEK,

kteřá je dostatečná k tomu, aby nedošlo nebo nemohlo dojít k narušení stability sloupu nadzemního vedení SEK. Stavebník je povinen zajistit, aby jakoukoliv jeho činností nedošlo bez souhlasu a vědomí společnosti CETIN (a) ke změně nivelety terénu, a/nebo (b) k výsadbě trvalých porostů, a/nebo (c) ke změně rozsahu a změně konstrukce zpevněných ploch. Pokud došlo k odkrytí SEK, je Stavebník povinen SEK po celou dobu odkrytí náležitě zabezpečit proti prověšení, poškození a odcizení.

- (v) Zjistí-li Stavebník kdykoliv během provádění prací ve vztahu ke Stavbě jakýkoliv rozpor mezi údaji v projektové dokumentaci a skutečností, je povinen bezodkladně přerušit práce a oznámit zjištěný rozpor na adresu elektronické pošty POS. Stavebník není oprávněn pokračovat v pracích ve vztahu ke Stavbě do doby, než získá písemný souhlas POS s pokračováním prací.
- (vi) Stavebník není bez předchozího písemného souhlasu společnosti CETIN oprávněn manipulovat s kryty kabelových komor, jakkoliv zakrývat vstupy do kabelových komor, a to ani dočasně, vstupovat do kabelových komor, jakkoliv manipulovat s případně odkrytými prvky SEK či s jakýmkoliv jiným zařízením se SEK souvisejícím. Rovněž bez předchozího písemného souhlasu společnosti CETIN není Stavebník oprávněn umístit nad trasou Kabelovodu jakoukoliv jinou síť technické infrastruktury v podélném směru.
- (vii) Byla-li v souladu s Vyjádřením a těmito VPOSEK odkryta SEK je Stavebník povinen tři (3) Pracovní dny před zakrytím SEK písemně oznámit POS zakrytí SEK a vyzvat ho ke kontrole před zakrytím. Oznámení Stavebníka dle předchozí věty musí obsahovat minimálně předpokládaný Den zakrytí, číslo jednací Vyjádření a kontaktní údaje Stavebníka. Stavebník není oprávněn provést zakrytí do doby, než získá písemný souhlas POS se zakrytím.

7. ROZHODNÉ PRÁVO

Vyjádření a VPOSEK se řídí českým právem, zejména Občanským zákoníkem, Zákonem o elektronických komunikacích a Stavebním zákonem. Veškeré spory z Vyjádření či VPOSEK vyplývající budou s konečnou platností řešeny u příslušného soudu České republiky.

8. PÍSEMNÝ STYK

Písemným stykem či pojmem „písemně“ se pro účely Vyjádření a VPOSEK rozumí předání zpráv jedním z těchto způsobů:

- v listinné podobě;
- e-mailovou zprávou s uznávaným elektronickým podpisem dle zák. č. 297/2016 Sb., o službách vytvářejících důvěru pro elektronické transakce, v účinném znění; a/nebo e-mailovou zprávou zaslou na adresu POS;

9. ZÁVĚREČNÁ USTANOVENÍ

- (i) Stavebník, Žadatel nebo jím pověřená třetí osoba je počinaje Dnem převzetí Vyjádření povinen užít informace a data uvedená ve Vyjádření pouze a výhradně k účelu, pro který mu byla tato poskytnuta. Stavebník, Žadatel nebo jím pověřená třetí osoba není oprávněn informace a data rozmnožovat, rozšiřovat, pronajímat, půjčovat či jinak umožnit jejich užívání třetí osobou bez předchozího písemného souhlasu společnosti CETIN.
- (ii) Pro případ porušení kterékoliv z povinností Stavebníka, Žadatele nebo jím pověřené třetí osoby, založené Vyjádřením /nebo těmito VPOSEK je Stavebník, Žadatel či jím pověřená třetí osoba odpovědný za veškeré náklady a škody, které společnosti CETIN vzniknou porušením povinností Stavebníka, Žadatele nebo jím pověřené třetí osoby.

Číslo jednací: 509779/22

Číslo žádosti: 0122 363 418

Informace k vytyčení *SEK*

V případě požadavku na vytyčení *SEK* společnosti *CETIN* se, prosím, obraťte na společnosti uvedené níže:

CETIN a.s. - středisko Morava jih

se sídlem: Českomoravská 2510/19, Libeň, 190 00 Praha 9
IČ: 04084063 DIČ: CZ04084063
kontakt: tel: 238465229 obslužná doba po-pa 7 - 15 hod

TEMO-TELEKOMUNIKACE, a.s. - výhradní dodavatel společnosti CETIN a.s.

se sídlem: U Záběhlického zámku 233/15, 106 00 Praha 10
IČ: 25740253 DIČ: CZ25740253
kontakt: Pavel Drdla, mobil: 725871746, e-mail: pavel.drdla@temo.cz
Klíma Jiří, mobil: 602450093, e-mail: jiri.klima@temo.cz

CONTENT, s.r.o.

se sídlem: Karlov 1246, 594 01 Velké Meziříčí, pobočka: Okružní 28/18, 591 01 Žďár nad Sázavou
IČ: 63492164 DIČ: CZ63492164
kontakt: Martin Kalina, tel/fax: 566521721, mobil: 777702117, e-mail: kalina@content-vm.cz,
vytycenisiti@seznam.cz

ELTER, s.r.o.

se sídlem: Straněnská 1149, 539 01 Hlinsko
IČ: 49814419 DIČ: CZ49814419
kontakt: tel.: 469312100, mobil: 731115925, e-mail: elter.hlinsko@xaz.cz
Havel Stanislav, mobil: 736778264, Chadima Zdeněk, mobil: 731115933

GIS-STAVINVEX, a.s.

se sídlem: Pražská 1156, Pelhřimov
IČ: 25163558 DIČ: CZ25163558
kontakt: Petr Novák, mobil: 737 286 334, tel/fax: 596 541 102, e-mail: ostrava@gis-stavinvox.cz

Chadima Zdeněk

se sídlem: Máchova 257, 539 73 Skuteč
IČ: 01222163 DIČ:
kontakt: Zdeněk Chadima, tel: 731115933, e-mail: z.chadima@tiscali.cz

Jiří Novotný, Montáž, údržba a servis tel.sítí - okr. Třebíč, Znojmo

se sídlem: Akad. Práta 524, 675 55 Hrotovice, okr. Třebíč
IČ: 72377259 DIČ:
kontakt: Jiří Novotný, tel.: 568860888, mobil: 777318588, e-mail: novotny.hrotovice@seznam.cz

Josef Joura

se sídlem: Okřešice 53, okres Třebíč, 674 01
IČ: 88282091 DIČ: CZ6312180820
kontakt: Josef Joura, mobil: 602578674, e-mail: josefjoura@seznam.cz

Karel Horský

se sídlem: Poličská 877/36, 568 02 Svitavy - Předměstí
IČ: 01377841 DIČ:
kontakt: Karel Horský, mobil: 602 483 023, e-mail: k.horsky.sy@gmail.com

Číslo jednací: 509779/22

Číslo žádosti: 0122 363 418

K+K ELTEC, s.r.o.

se sídlem: Smetanova 997, 517 41 Kostelec nad Orlicí
IČ: 25277308 DIČ: CZ25277308
kontakt: Radovan Krsek, mobil: 603486395, e-mail: krsek@eltec.cz

PELMONT s.r.o

se sídlem: Vlášnická 1111, 393 01 Pelhřimov
IČ: 25172786 DIČ: CZ25172786
kontakt: Karel Pichl, tel.: 565325325, fax: 565333565, mobil: 602227227, e-mail: pelmont@pelmont.cz

Radim Zabloudil

se sídlem: Tábor 2356/28a, 602 00 Brno - Žabovřesky
IČ: 74899589 DIČ: CZ6210151585
kontakt: Radim Zabloudil, mobil: 602760276, e-mail: radim.zabloudil@seznam.cz

TEMO-TELEKOMUNIKACE, a.s. - výhradní dodavatel společnosti CETIN a.s.

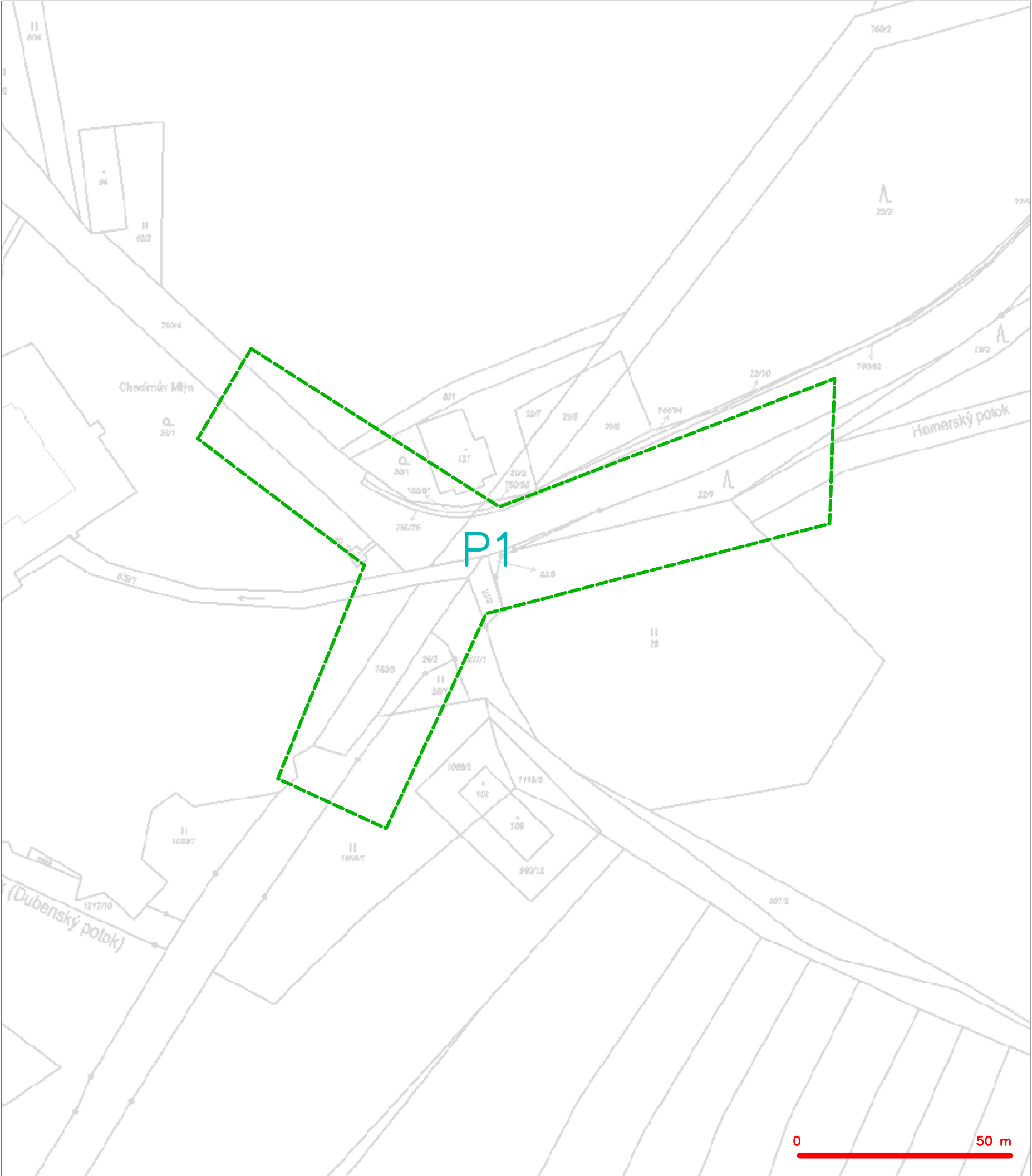
se sídlem: pracoviště Žižkova 832, 580 01 Havlíčkův Brod
IČ: 25740253 DIČ: CZ25740253
kontakt: Jan Dostál, mobil: 602482982, e-mail: jan.dostal@temo.cz

TELEPROG s.r.o.,


se sídlem: Znojemská 4665/78a, 586 01 Jihlava
IČ: 60721197 DIČ: CZ60721197
kontakt: Luboš Štěpnička, tel.: 567322089, fax: 567161319, mobil: 602782898, e-mail: stepnicka@teleprog.cz

Vegacom, a.s.

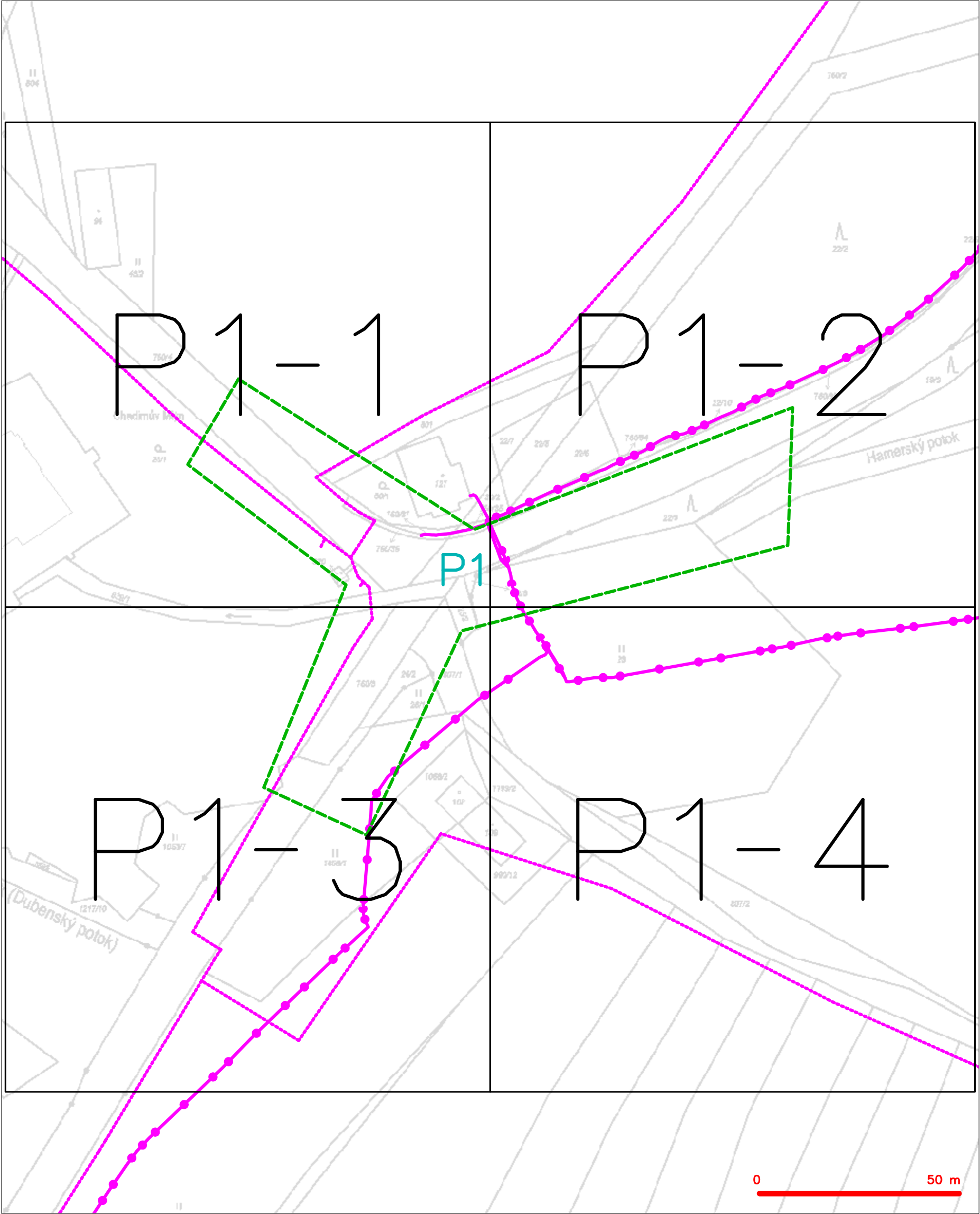
se sídlem: Rantířov 20, (Areál Agropodnik), 588 41 Vyskytná nad Jihlavou
IČ: 25788680 DIČ: CZ25788680
kontakt: Martin Pečar, mobil: 603855658, e-mail: pecar@vegacom.cz
Zdeněk Plšek, mobil: 605232401, e-mail: plsek@vegacom.cz



LEGENDA
----- hranice zájmového území k vyjádření

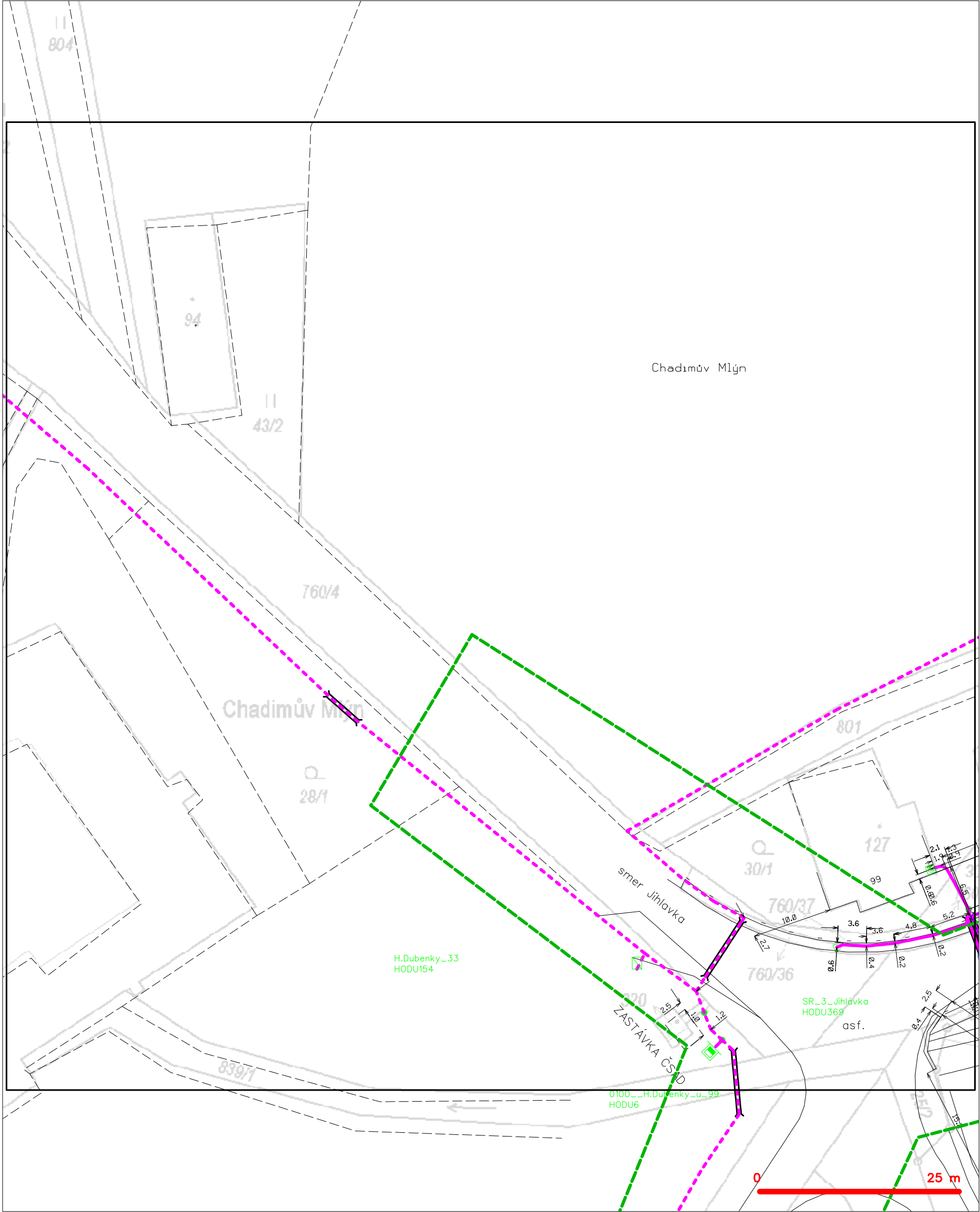

CETIN a.s.
Českomoravská 2510/19, Libeň
190 00 Praha 9
DIČ: CZ04084063
102

SITUAČNÍ VÝKRES - POLYGON 1



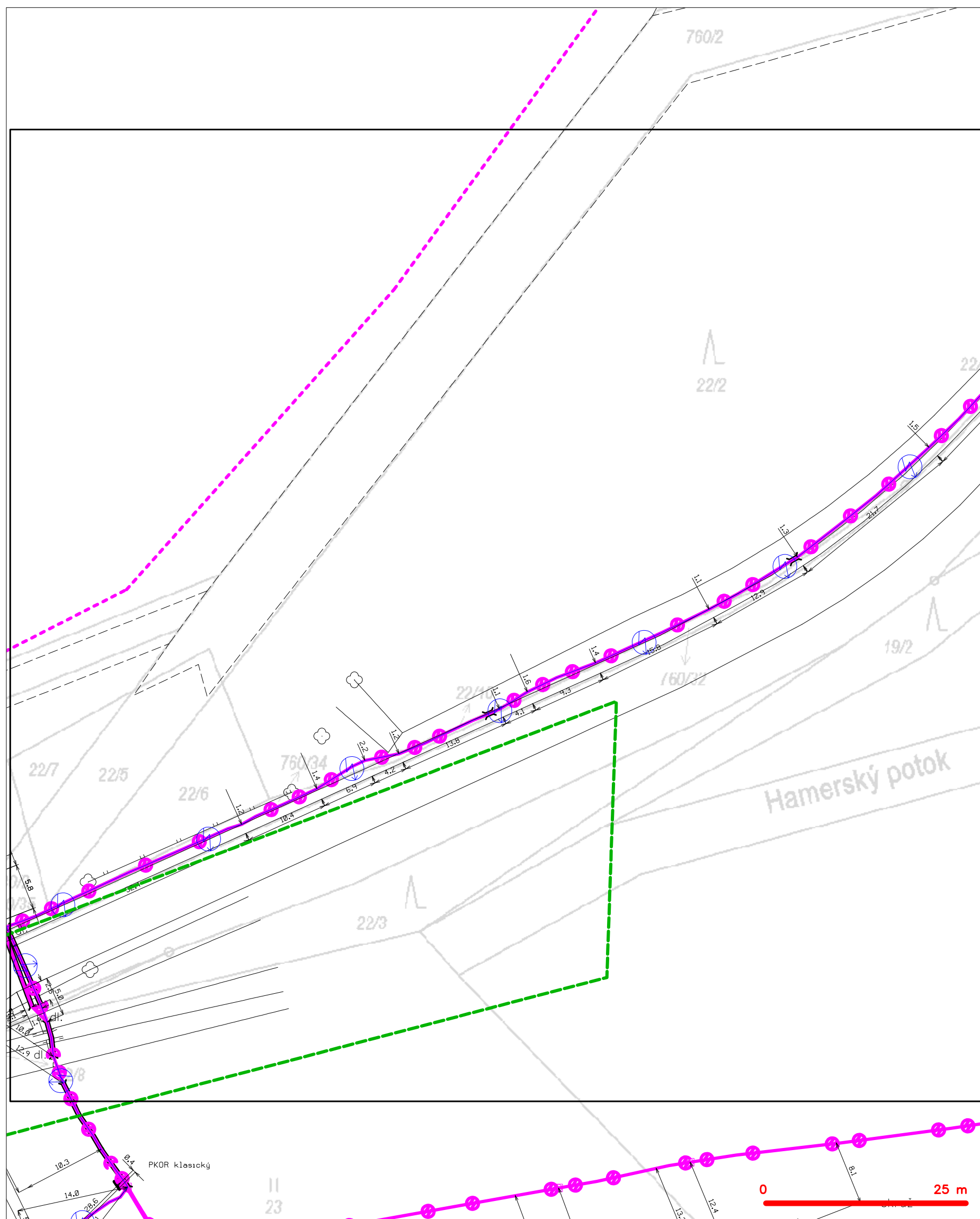
LEGENDA	
	hranice zájmového území k vyjádření
	NV přípojka, území s NV přípojkou CETIN
	zaměřený průběh metalického kabelu
	zaměřený průběh optického kabelu, HDPE trubky nebo souběh optického a metalického kabelu
	nezaměřený průběh metalického kabelu
	nadzemní síť cizí
	nezaměřený průběh optického kabelu, HDPE trubky nebo souběh optického a metalického kabelu
	radiové síť, ochranné pásmo radiové sítě
	nadzemní síť
	neprovázané síť
	podzemní síť cizí
	sítě s NV
	kolektor, kabelovod

SITUAČNÍ VÝKRES - POLYGON 1, list kladu P1-1



LEGENDA	
	hranice zájmového území k vyjádření
	NV přípojka, území s NV přípojkou CETIN
	zaměřený průběh metalického kabelu
	zaměřený průběh optického kabelu, HDPE trubky nebo souběh optického a metalického kabelu
	nezaměřený průběh metalického kabelu
	nadzemní síť cizí
	nezaměřený průběh optického kabelu, HDPE trubky nebo souběh optického a metalického kabelu
	radiové síť, ochranné pásmo radiové sítě
	nadzemní síť
	neprovazované síť
	podzemní síť cizí
	sítě s NV
	kojektor, kabelovod

SITUAČNÍ VÝKRES - POLYGON 1, list kladu P1-2



LEGENDA

	hranice zájmového území k vyjádření		nezaměřený průběh optického kabelu, HDPE trubky
	NV přípojka, území s NV přípojkou CETIV		nebo souběh optického a metalického kabelu
	zaměřený průběh metalického kabelu		radiové sítě, ochranné pásmo radiové sítě
	zaměřený průběh optického kabelu, HDPE trubky		nezemní síť
	nebo souběh optického a metalického kabelu		neprovazované síť
	nezaměřený průběh metalického kabelu		podzemní síť cizí
	nadzemní síť cizí		sítě s NV
			kolektor, kabelovod

[illegible]

nezaměřený průběh optického kabelu, HDPE trubky
nebo souběh optického a metalického kabelu

radiové síť, ochranné pásmo radiové sítě

nadzemní síť

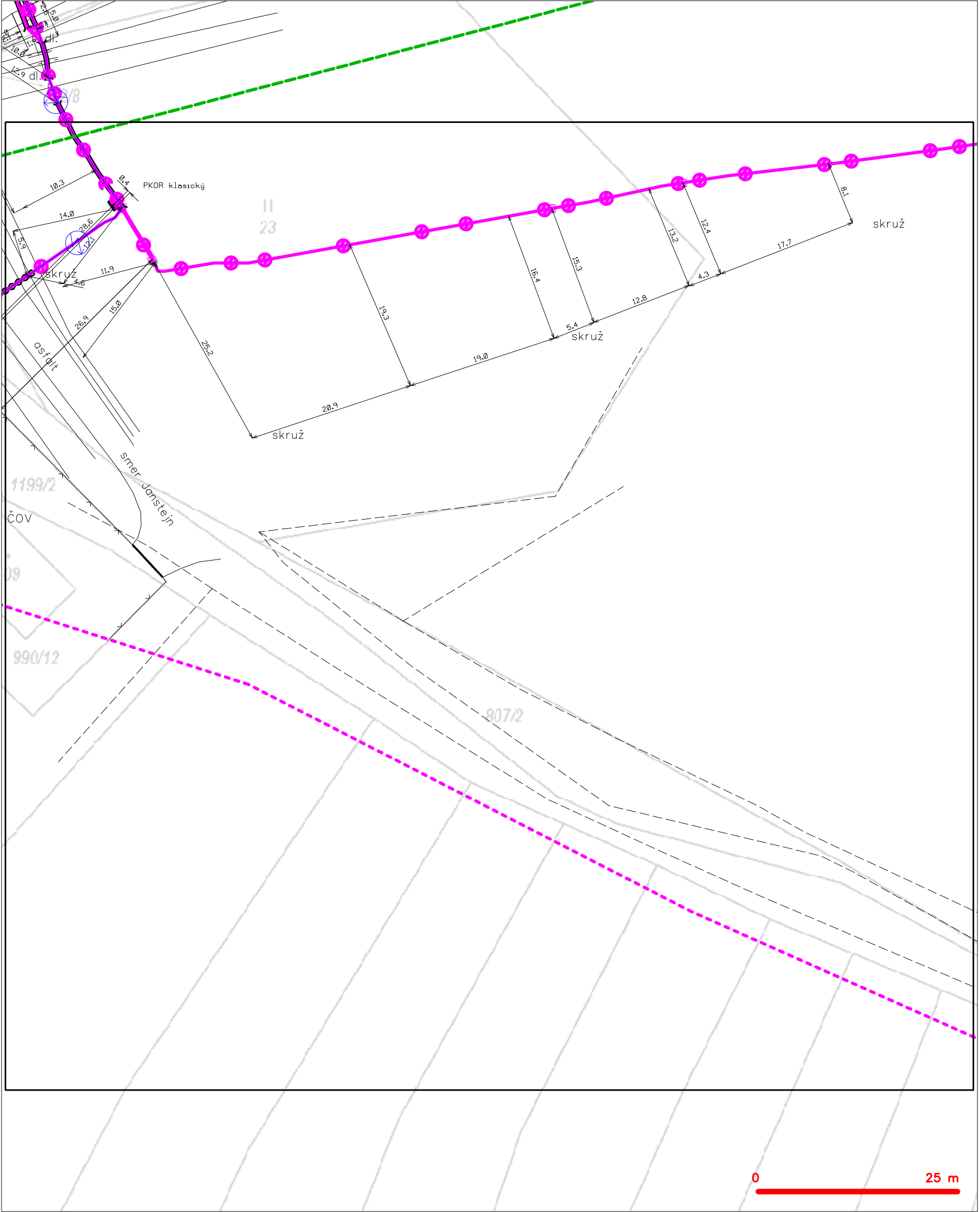
neprovazované síť

podzemní síť cizí

sítě s NN

kolektor, kabelovod

SITUAČNÍ VÝKRES - POLYGON 1, list kladu P1-4



— — — — —	hranice zájmového území k vyjádření	— (X) — — — — —	nezaměřený průběh optického kabelu, HDPE trubky nebo souběh optického a metalického kabelu
— · — · — · —	NV přípojka, území s NV přípojkou CETIN	— (X) — — — — —	radiové sítě, ochranné pásmo radiové sítě
— (X) — — — — —	zaměřený průběh metalického kabelu	— (X) — — — — —	nadzemní sítě
— (X) — — — — —	zaměřený průběh optického kabelu, HDPE trubky nebo souběh optického a metalického kabelu	— (X) — — — — —	neprovazované sítě
— (X) — — — — —	nezaměřený průběh metalického kabelu	— (X) — — — — —	podzemní sítě cizí
— (X) — — — — —	nadzemní sítě cizí	— (X) — — — — —	sítě s NV
		[] = = =	koléktor, kabelovod

Spis. zn.: MMJ/SÚ/28734/2021
Č.j.: MMJ/SÚ/118202/2021-PeP
Vyřizuje: Bc. Pavla Pelikánová
E-mail: pavla.pelikanova@jihlava-city.cz
Telefon: 565 593 183

Jihlava, dne: 21. 6. 2021

ZÁVAZNÉ STANOVISKO

Závazná část:

Stavební úřad Magistrátu města Jihlavy, jako orgán územního plánování příslušný podle § 6 odst. 1 písm. e) zákona č. 183/2006 Sb., o územním plánování a stavebním řádu (stavební zákon), ve znění pozdějších předpisů (dále jen "stavební zákon"), a § 136 zákona č. 500/2004 Sb., správní řád, ve znění pozdějších předpisů (dále jen "správní řád") posoudil žádost, kterou dne 28. 5. 2021 podala

společnost DIPONT s.r.o., IČO 28693094, Libouchec č.p. 505, 403 35 Libouchec

(dále jen "žadatel"), ve věci:

**úprava křižovatky, stávajícího mostu, výstavba opěrné zdi a úprava koryta
Hamerského potoku**

(dále jen "záměr") na pozemku parc. č. 760/1, 760/3, 760/4, 25/2, 22/8, 807/1, 26/2, 28/1, 839/1, 27/1, 23, 22/3, 760/36, 760/32 v katastrálním území Horní Dubenky, parc. č. 1058/1 v katastrálním území Kaliště u Horních Dubenek, který obsahuje:

rekonstrukci mostu, úpravu křižovatky, se kterou souvisí výstavba opěrné zdi a úprava Hamerského potoka. V místě stávajícího nevyhovujícího mostu je navržen nový mostní objekt z ocelové konstrukce o rozpětí NK 3,45 m a volné výšce 1,92 m. Volná šířka na mostě je 23,6 m, šířka nosné konstrukce činí 37,24 m. Úhel křížení s komunikací je 29°. Silnice II/134 bude směrově upravena v délce přibližně 110 m. V rámci úpravy dojde ke zvětšení poloměru na R=125 m. Úprava komunikace vyžaduje rozšíření. Na styku s vodním tokem Hamerského potoka je pro tyto účely nutné vybudování opěrné zdi spolu s úpravou koryta. Opěrná zeď bude tvořena kamennou rovnaninou z lomového kamene, šířka v koruně zdi je navržena 1,5 m, výška zdi nad dnem vodního toku je proměnná, přibližně 2,3 m. Líc zdi bude urovnán ve sklonu 5:1. Za rubem opěrné zdi budou osazeny sloupky silničního svodidla s úrovní zadržení N2. Koryto Hamerského potoka na povodní straně mostu v místě opěrné zdi bude směrově upraveno pro zachování průtočného profilu.

Orgán územního plánování vydává podle § 96b stavebního zákona a § 136 a § 149 odst. 1 a 2 správního řádu toto

závazné stanovisko:

Záměr je z hlediska souladu s politikou územního rozvoje a územně plánovací dokumentací a z hlediska uplatňování cílů a úkolů územního plánování

p ř í p u s t n ý.

Orgán územního plánování podle § 96b odst. 3 stavebního zákona stanoví podmínky pro uskutečnění záměru:

1. Záměr bude umístěn a proveden v souladu s částí předložené dokumentace, která je přílohou tohoto závazného stanoviska.

Závazné stanovisko platí 2 roky ode dne vydání.

Odůvodnění:

Orgán územního plánování obdržel dne 28. 5. 2021 žádost o vydání závazného stanoviska k uvedenému záměru.

Orgán územního plánování přezkoumal, jestli se jedná o změnu v území ve smyslu § 96b ve spojení s § 2 odst. 1 písmene a) stavebního zákona. Posuzování charakteru změn a jejich dopadu v území je v působnosti orgánu územního plánování. Jelikož je stavba rozšiřována, jedná se o změnu prostorového uspořádání, závazné stanovisko se v tomto případě vydává.

Podklady pro vydání závazného stanoviska předložené žadatelem:

- Projektová dokumentace

Dokumentaci ke stavbě vypracovala společnost DIPONT s.r.o., IČ: 28693094, Klíšská 1432/18, 400 01 Ústí nad Labem, duben 2021.

Další podklady pro vydání závazného stanoviska:

- Politika územního rozvoje České republiky ve znění Aktualizace č. 1 schválené usnesením vlády České republiky č. 276 ze dne 15. 4. 2015, Aktualizace č. 2 schválené usnesením vlády České republiky č. 629 ze dne 2. 9. 2019, Aktualizace č. 3 schválené usnesením vlády České republiky č. 630 ze dne 2. 9. 2019 a Aktualizace č. 5 schválené usnesením vlády České republiky č. 833 ze dne 17. 8. 2020. (dále jen "PÚR")
- územně plánovací dokumentace
 - Zásady územního rozvoje Kraje Vysočina ve znění Aktualizace číslo 1 (nabytí účinnosti 23. 10. 2012), Aktualizace číslo 2 (nabytí účinnosti 7. 10. 2016), Aktualizace číslo 3 (nabytí účinnosti 7. 10. 2016), Aktualizace číslo 4 (nabytí účinnosti 7. 11. 2020), Aktualizace číslo 5 (nabytí účinnosti 30. 12. 2017), Aktualizace číslo 6 (nabytí účinnosti 14. 6. 2019), Aktualizace číslo 8 (nabytí účinnosti 13. 4. 2021) a Rozsudku Krajského soudu v Brně číslo jednací 64 A 1/2017-118 z 13. 4. 2017. (dále jen "ZÚR")
 - Územní plán Horní Dubenky ve znění po změně č. 1 (nabytí účinnosti 26. 3. 2020). (dále jen "ÚP")
- územně plánovací podklady
 - územně analytické podklady

Orgán územního plánování přezkoumal záměr podle § 96b odst. 3 stavebního zákona, zda je přípustný z hlediska souladu s PÚR a územně plánovací dokumentací a z hlediska uplatňování cílů a úkolů územního plánování:

- Záměr je v souladu s platnou PÚR.
- Záměr je v souladu s platnou ZÚR.
- Záměr je v souladu s ÚP:
 - Dle platného Územního plánu Horní Dubenky se záměr nachází v následujících plochách s rozdílným způsobem využití:
 - **Plochy dopravní infrastruktury – plochy pozemní dopravy (D).** V přípustném využití jsou uvedeny plochy pozemních komunikací, včetně souvisejících pozemků a objektů – násypy, mosty, tunely, opěrné zdi a ostatní zařízení.
 - **Plochy zemědělské – trvalé travní porosty (ZT).** V přípustném využití plochy jsou uvedeny stavby a zařízení veřejné dopravní a technické infrastruktury včetně účelových komunikací a přípojek.

Záměrem je úprava stávající křižovatky a rekonstrukce mostu. Úprava komunikace vyžaduje rozšíření. Pro tyto účely je nutné vybudování opěrné zdi spolu s úpravou koryta. Předložený záměrem je tedy vybudování veřejné dopravní infrastruktury, která je v rámci ploch **D** a **ZT** přípustná. Záměr je tedy v souladu s Územním plánem Horní Dubenky.

- Záměr je v souladu s cíli a úkoly územního plánování podle § 18 a 19 stavebního zákona:
 - Jelikož se jedná o vybudování a rekonstrukci dopravní infrastruktury veřejného charakteru, která je nezbytná pro území a ovlivňuje rozvoj území, lze konstatovat, že záměr odpovídá celkové koncepci rozvoje území a není v rozporu s ustanoveními 18 odst. 4 a 19 odst. 1 písm. a) a c) stavebního zákona. Posuzovaný záměr tedy je v souladu s cíli a úkoly územního plánování.

Úvahy, kterými se orgán územního plánování řídil při výkladu právních předpisů:

- Při posuzování záměru z hledisek uvedených v § 96b stavebního zákona a § 149 správního řádu orgán územního plánování nezjistil porušení právních předpisů.

Poučení:

Proti tomuto závaznému stanovisku se nelze odvolat. Nezákonné závazné stanovisko lze zrušit nebo změnit v přezkumném řízení. Podle § 149 odst. 1 správního řádu závazné stanovisko není samostatným rozhodnutím ve správním řízení. Obsah závazného stanoviska je závazný pro výrokovou část rozhodnutí stavebního úřadu. Nezákonné závazné stanovisko lze změnit pouze v rámci odvolacího řízení proti rozhodnutí, které bylo závazným stanoviskem podmíněno.

elektronicky podepsáno

Bc. Pavlína Razimová
vedoucí oddělení územního plánování

otisk úředního razítka

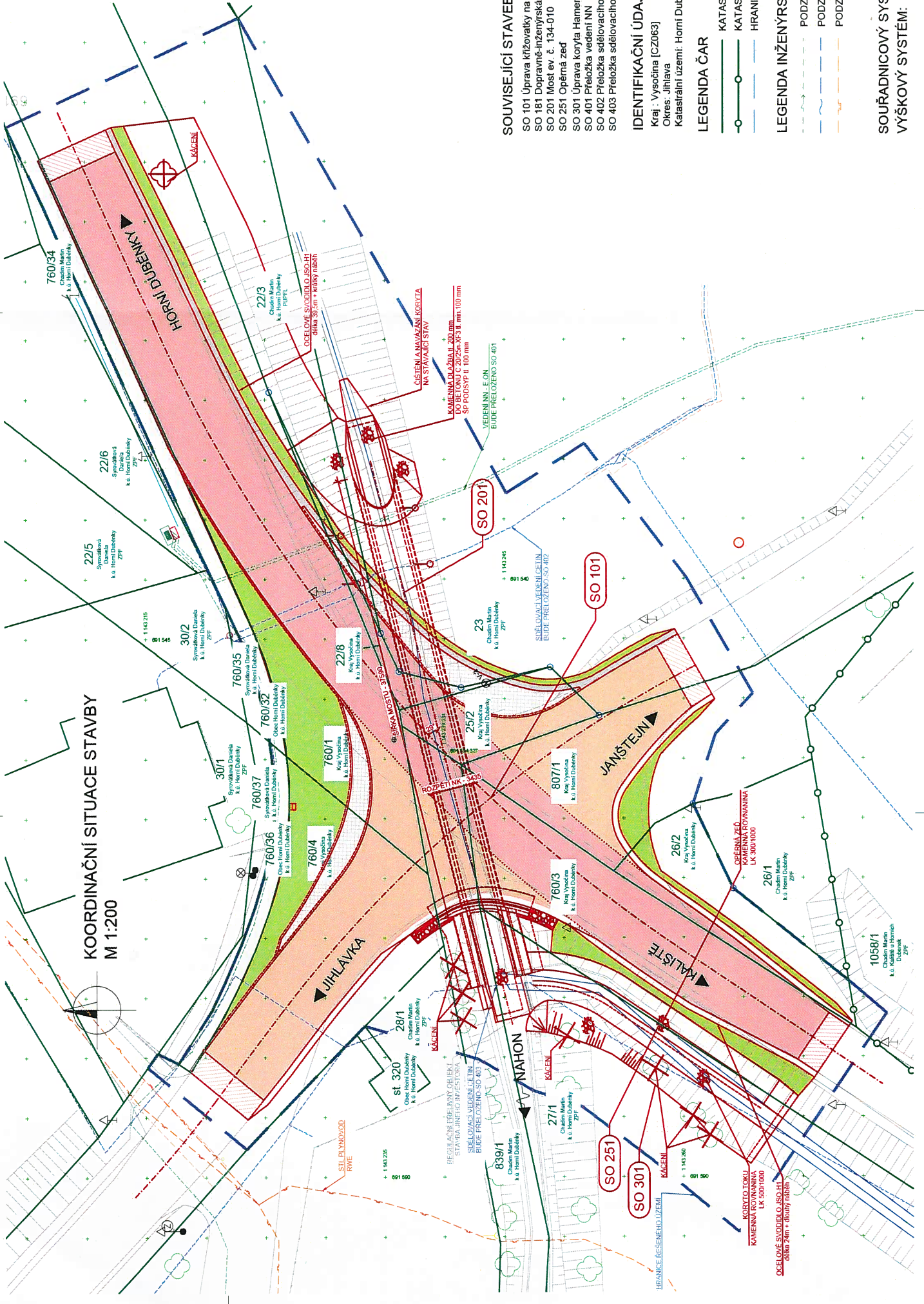
Příloha:

- Ověřená část dokumentace předložené k posuzovanému záměru.
 1. Koordinační situační výkres (C.3)

Obdrží:

DIPONT s.r.o., IDDS: ye7y4jn, sídlo: Libouchec č.p. 505, 403 35 Libouchec

KOORDINAČNÍ SITUACE STAVBY
M 1:200



LEGENDA PLOCH

- NOVÁ KONSTRUKCE VOZOVKY - ASFALTOVÝ POVRCH - HLAVNÍ / VEDLEŠÍ
- NOVÁ KONSTRUKCE VOZOVKY - NÁPOJENÍ ASF. SOUVRSTVÍ - HLAVNÍ / VEDLEŠÍ
- NOVÁ KONSTRUKCE VOZOVKY - NÁPOJENÍ ASF. SOUVRSTVÍ - HLAVNÍ / VEDLEŠÍ
- ZPEVNĚNÁ SRPOVITÁ KRAJNICE - DLÁŽĚNÝ POVRCH
- NEZPEVNĚNÁ KRAJNICE š. 0,5m - R-mat.fr. 0,22
- SVĚTLÝ NÁSTUP - ZELEN
- NEZPEVNĚNÁ KRAJNICE - ZELEN
- ODLAŽENÍ KAMENEM DO BETONU / KAMENNÁ ROVNANINA

MOJŠV/118202/2021
Magistrát města Jihlavy
úřad územního plánování

SOUVISEJÍCÍ STAVEBNÍ OBJEKTY

- SO 101 Úprava křižovatky na silnici II/134 v km 21,550
- SO 181 Dopravně-inženýrská opatření
- SO 201 Most ev. č. 134-010
- SO 251 Oporná zeď
- SO 301 Úprava koryta Hamerského potočka
- SO 401 Přeložka vedení NN
- SO 402 Přeložka sdělovacího vedení
- SO 403 Přeložka sdělovacího vedení

IDENTIFIKAČNÍ ÚDAJE STAVBY:

Kraj : Vysočina [CZ063]
Okres : Jihlava
Katastrální území : Horní Dubenky [642827]

LEGENDA ČAR

- KATASTR - HRANICE POZEMKŮ
- KATASTR - HRANICE POZEMKŮ
- HRANICE ŘEŠENÉHO ÚZEMÍ
- LEGENDA INŽENÝRSKÝCH SÍTÍ
- PODZEMNÍ VEDENÍ NN - E.ON
- PODZEMNÍ VEDENÍ - CETIN, a. s.
- PODZEMNÍ VEDENÍ STL PLYN - RWE

SOUŘADNICOVÝ SYSTÉM: S-JTSK
VÝŠKOVÝ SYSTÉM: Bpv

STAVBA

II/134 Horní Dubenky - most ev. č. 134-010

Krajská správa a údržba
silnic Vysočiny, p.o.
Kosovská 1122/16
586 01 Jihlava

OBJEDNATEL



dipont

DIPONT s.r.o. projektová a inženýrská činnost Křišská 1432/18, 460 01 Ústí nad Labem, CZ E: dipont@ipoint.cz T: 10426 475201724	Zakázka: D20022	Datum: 04/2021
ODP. PROJEKTANT SO ING. MARTIN FLŠEK	Učel PD: TECHNICKÁ KONTROLA	DUSP
ING. NORBERT FELC	MAJRO: ING. PETR NOVÁK	1200
OBJEKT	Formát: A4	8x44
	Číslo: C	Paré
SITUAČNÍ VÝKRESY		
KOORDINAČNÍ SITUACNÍ VÝKRES		

PRÍLOHA: C.3

DIPONT s.r.o,
projektová a inženýrská činnost
Klíšská 1432/18
400 01 Ústí nad Labem

číslo jednací
MMJ/OŽP/99321/2021
SZ-25759/2021/MMJ

vyřizuje / telefon
ing. Dásek/565 593 311
robert.dasek@jihlava-city.cz

Jihlava
9.6. 2021

Vyjádření

Magistrát města Jihlavy, odbor životního prostředí, jako věcně a místně příslušný orgán veřejné správy na úseku odpadového hospodářství, podle § 61 odst. 1 písm. c), zákona č. 128/2000 Sb., o obcích, v platném znění, § 126 písm. k) zákona č. 541/2020 Sb., o odpadech (dále jen „zákon o odpadech“) a podle § 11 odst. 1 zákona č. 500/2004 Sb., správní řád, v platném znění (dále jen „správní řád“)

s o u h l a s í

podle ustanovení § 146 odst. 3 písm. b) zákona č. 541/2020 Sb. zákona o odpadech se změnou dokončené stavby podléhající ohlášení nebo povolení podle § 2 odst. 6 zákona č. 183/2006 Sb., stavebního zákona, z hlediska nakládání s odpady:

název stavby: II/134 Horní Dubenky – most ev.č. 134-010

katastrální území: Horní Dubenky

investor: Krajská správa a údržba silnic Vysočiny, p.o.

sídlo: Kosovská 1122/16, 586 01, Jihlava

IČO: 00090450

bez podmínek.

Strana č. 1 vyjádření č.j. MMJ/OŽP/99321/2021

Stavba se nachází v zastavěném území intravilánu obce Horní Dubenky, v místě křížení silnic II/134, III/13418 a III/13420. Stavba se nachází na silnici II. třídy – II/134. Stavbou se přemostňuje koryto Hamerského potoku. Stavba je v souladu s charakterem území, jedná se o rekonstrukci mostu ve špatném technickém stavu a úpravu dispozičního řešení křížení výše zmíněných komunikací za účelem zvýšení bezpečnosti provozu.

Odůvodnění:

Dne 28.5. 2021 obdržel Magistrát města Jihlavy, odbor životního prostředí, písemnou žádost o vydání vyjádření ke změně dokončené stavby podléhající ohlášení nebo povolení: **II/134 Horní Dubenky – most ev.č. 134-010**, podle § 146 odst. 3 písm. b) zákona o odpadech. Přílohou žádosti je projektová dokumentace. Projektová dokumentace byla zpracovaná projekční kancelář **DIPONT s.r.o, projektová a inženýrská činnost, Klášská 1432/18, 400 01, Ústí nad Labem**, v dubnu 2021, zakázkové číslo: D20022. Investorem stavby je **Krajská správa a údržba silnic Vysočiny, p.o., Kosovská 1122/16, 586 01, Jihlava, IČO: 00090450**.

Magistrát města Jihlavy, odbor životního prostředí, jako příslušný správní orgán v oblasti odpadového hospodářství nemá k uvedené akci námitek. Předložená projektová dokumentace byla podrobně a dostatečně zpracována.

Původce odpadů je povinen se vzniklými odpady nakládat v souladu se zákonem o odpadech. Odpady je možné předávat pouze osobám, které jsou oprávněné k jejich převzetí. Ukládání odpadů na povrchu terénu je možné pouze za splnění legislativních podmínek.

Při stavbě musí být dodržovány postupy pro nakládání s vybouranými stavebními materiály určenými pro opětovné použití a demoličními odpady tak, aby byla zajištěna nejvyšší možná míra jejich opětovného použití a recyklace.

Chemicky ošetřené dřevo nesmí být použito jako palivo.

Původce musí mít v případě stavebního a demoličního odpadu, který sám nezpracuje, na jeho předání zajištěnou písemnou smlouvu v odpovídajícím množství před jejich vznikem (§ 15 odst. 2 písm. c). Tato povinnost se podle § 154 odst. 6 zákona o odpadech vztahuje na nepodnikající fyzické osoby až od 1.1.2022.

Na nakládání s nekontaminovanou zeminou a jiným přírodním materiálem vytěženým během stavební činnosti, pokud je zajištěno, že materiál bude použit ve svém přirozeném stavu pro účely stavby na místě, na kterém byl vytěžen, se nevztahuje zákon o odpadech (§ 2 odst. 1 písm. e) zákona o odpadech).

Stavba z hlediska nakládání s odpady bude realizována v souladu s předloženou projektovou dokumentací a k případným dalším změnám před jejich realizací bude vyžádáno nové vyjádření.

K žádosti o kolaudaci u příslušného stavebního úřadu bude doložena kopie dokladů o zákonném využití nebo odstranění vzniklých odpadů. Z dokladů musí být patrné, jaký odpad a v jakém množství byl předán oprávněné osobě a datum předání odpadu. Čestné prohlášení nebude akceptováno jako doklad prokazující zákonné nakládání s odpady.

Toto vyjádření nenahrazuje rozhodnutí a stanoviska orgánů státní správy vydávaná podle dalších zvláštních právních předpisů.

Mgr. Bára Kolmanová
vedoucí oddělení odpadového hospodářství a ochrany ovzduší

Rozdělovník :

1. adresát
2. Magistrát města Jihlavy - odbor dopravy
3. Úřad městyse Batelova - stavební úřad

Příloha : Seznam odpadů, které mohou při výstavbě vznikat
(dle Vyhlášky č. 93/2016 Sb. – Katalog odpadů)

Příloha k vyjádření č.j. MMJ/OŽP/99321/2021-OH/Đá

Při stavbě mohou vznikat odpady :

- a)
- | | | |
|----------|---|-------------------------------------|
| 17 01 01 | O | beton |
| 17 01 02 | O | cihly |
| 17 01 03 | O | tašky a keramické výrobky |
| 17 03 02 | O | asfaltové směsi |
| 17 05 04 | O | zemina a kamení |
| 17 09 04 | O | smíšené stavební a demoliční odpady |

Tyto odpady budou přednostně recyklovány, není-li to možné budou předány do zařízení, které je oprávněno uvést odpady přijímat. V místě stavby může být k terénním úpravám využita pouze nekontaminovaná zemina a upravený stavební odpad (recyklát).

- b)
- | | | |
|----------|---|----------------------------|
| 15 01 01 | O | papírové a lepenkové obaly |
| 15 01 02 | O | plastové obaly |
| 15 01 03 | O | dřevěné obaly |
| 15 01 04 | O | kovové obaly |
| 15 01 06 | O | směsné obaly |
| 17 02 01 | O | dřevo |
| 17 02 02 | O | sklo |
| 17 02 03 | O | plasty |
| 17 04 05 | O | železo a ocel |
| 17 04 07 | O | směsné kovy |
| 17 04 11 | O | kabely |
| 17 06 04 | O | izolační materiály |

Tyto odpady mohou být využity nebo odstraněny pouze v zařízeních k využití nebo odstranění ostatních odpadů.

- c) 17 06 05 N stavební materiály obsahující azbest

Při nakládání s těmito odpady je nutné splnit povinnosti dle § 35, odst. 1 a 2 zákona o odpadech :

(1) Původce odpadů obsahujících azbest a oprávněná osoba, která nakládá s odpady obsahujícími azbest, jsou povinni zajistit, aby při tomto nakládání nebyla z odpadů do ovzduší uvolňována azbestová vlákna nebo azbestový prach a aby nedošlo k rozlití kapalin obsahujících azbestová vlákna.

(2) Odpady obsahující azbestová vlákna nebo azbestový prach lze ukládat pouze na skládky k tomu určené. Odpady musí být upraveny, zabaleny, případně po uložení na skládku okamžitě zakryty. Provozovatel skládky je povinen zajistit, aby se částice azbestu nemohly uvolňovat do ovzduší.

- d)
- | | | |
|----------|---|---|
| 15 01 10 | N | obaly obsahující zbytky n. látek nebo obaly těmito látkami znečištěné |
| 17 05 03 | N | zemina a kamení obsahující nebezpečné látky |
| 17 09 03 | N | stavební a demoliční odpady(včetně odp. směsí)obsahující neb. látky |

Tyto odpady mohou být využity nebo odstraněny pouze v zařízeních k využití nebo odstranění nebezpečných odpadů.

Dle rozdělovníku

Váš dopis ze dne 20.09.2021	číslo jednací MMJ/OŽP/193752/2021-NoS SZ-MMJ/OŽP/52553/2021/2 jihlvp21v02dbb	vyřizuje / telefon Nováková DiS./3324 stepanka.novakova@jihlava-city.cz	Jihlava 05.11.2021
--------------------------------	---	---	-----------------------

Závazné stanovisko vodoprávního úřadu

Magistrát města Jihlavy, OŽP, vodoprávní úřad jako věcně příslušný podle ustanovení § 104 odst.2, § 106 zák.č.254/2001 Sb. o vodách a o změně některých zákonů (vodní zákon), ve znění pozdějších předpisů a jako místně příslušný podle ustanovení § 11 zák.č.500/2004 Sb. správní řád

žadateli, kterým je:

Krajská správa a údržba silnic Vysočiny, příspěvková organizace, IČO: 00090450, Kosovská 1122/16, 586 01 Jihlava v zastoupení spol. DIPONT, s.r.o., IČO: 28693094, Libouchec 505, 403 35 Libouchec

v souladu § 104 odst. 9 vodního zákona a dle ustanovení § 17 odst. 1 písm. a) zák.č.254/2001 Sb. o vodách a o změně některých zákonů (vodní zákon), ve znění pozdějších předpisů

vydává souhlas

ke stavbě: „**II/134 Horní Dubenky – most ev.č. 134-010**“

Popis místa předmětu rozhodnutí: pozemky p.č. 760/1, 760/3, 760/4, 25/2, 22/8, 807/1, 26/2, 28/1, 839/1, 27/1, 23, 22/3, 760/36, 760/32 v k.ú. Horní Dubenky a pozemky p.č. 1058/1 v k.ú. Kaliště u Horních Dubenek

Stavba se nachází ve vyhlášeném záplavovém území významného vodního toku Hamerský potok, které bylo stanoveno rozhodnutím Krajského úřadu kraje Vysočina pod č.j. KUJL 347/2006 OLVHZ 196/2006 Pa-3 ze dne 06.06.2006.

Číslo hydrologického pořadí:	1-07-03-0320-0-00
Vodní tok:	Hamerský potok, ř. km 43,330 – 43,400
Číslo hydrogeologického rajonu:	6510 Krystalinikum v povodí Lužnice
Číslo vodního útvaru:	HVL 0704

Určení polohy místa v souřadnicovém systému S-JSTK : X : -1143238,00 Y: -691558,00

Předložená projektová dokumentace vypracována spol. DIPONT, s.r.o., IČO: 28693094, Libouchec 505, 403 35 Libouchec v dubnu 2021 pod zak.č. D20022.

Stavba je dle předložené PD členěna na tyto stavební objekty:

SO 101 Úprava křižovatky na silnici II/134 v km 21,550

SO 201 Most ev.č. 134-010

SO 251 Opěrná zeď

SO 301 Úprava koryta Hamerského potoku

Jedná se o rekonstrukci stávajícího mostního objektu, který bude kompletně vybourán a na jeho místě bude postaven nový most. Současný stav objektu je neutěšený, opěry mostu jsou hloubkově degradované se stopami po zatékání. Most převádí komunikaci II/134 přes koryto Hamerského potoku.

Na místě stávajícího nevyhovujícího mostu je navržen nový mostní objekt z flexibilního ocelové konstrukce o rozpětí NK 3,45m a volné výšce 1,92 m. Volná šířka na mostě je 23,6m, šířka nosné konstrukce činí 37,24 m. Úhel křížení s komunikací je 29°. Koryto toku uvnitř ocelové konstrukce bude odlážděno. Na návodní straně mostu bude stávající koryto plynule napojeno na nový stav.

Silnice II/134 bude směrově upravena v délce přibližně 110 m. V rámci úpravy dojde ke zvětšení poloměru na R=125 m a k úpravě křižovatky, která je navržena jako průsečná. Dále dojde k úpravě nároží větví křižovatky a zmenšení celkové plochy. Návrhová rychlost je 50 km/h (intravilán obce).

Silniční těleso na povodní straně mostu bude rozšířeno opěrnou zdí. Opěrná zeď bude tvořena kamennou rovnalinou z lomového kamene, šířka v koruně zdi je navržena 1,5 m, výška zdi nad dnem vodního toku je proměnná, přibližně 2,3 m. Líc zdi bude urovnán ve sklonu 5:1. Za rubem opěrné zdi budou osazeny sloupky silničního svodidla s úrovní zadržení N2.

Koryto Hamerského potoku na povodní straně mostu v místě opěrné zdi bude směrově upraveno pro zachování průtočného profilu.

V rámci stavby dojde k přeložce sdělovacích vedení CETIN a vedení nízkého napětí E.ON.

Magistrát města Jihlavy, odbor životního prostředí jako místně příslušný správní orgán podle ustanovení §11 zákona č.500/2004 Sb., správní řád, ve znění pozdějších předpisů (dále je správní řád), věcně příslušný vodoprávní úřad podle §106 vodního zákona a podle ustanovení §104 odst. 9 vodního zákona vydává k předloženému záměru následující stanovisko a souhlas dle § 17 odst. 1 písm. a).

Z hlediska zájmů daných vodním zákonem je záměr možný za těchto **podmínek**:

1. Rekonstrukce mostu není vodním dílem dle § 55 vodního zákona a bude povolena příslušným stavebním úřadem.
2. **Stavební objekty: SO 251 Opěrná zeď a SO 301 Úprava koryta Hamerského potoka** jsou vodním dílem a podléhají povolení Magistrátu města Jihlavy, OŽP. Žádost o povolení stavby bude doložena doklady ve smyslu vyhl. MZE ČR č. 183/2018 Sb. o dokladech žádosti o rozhodnutí nebo vyjádření a o náležitostech povolení, souhlasů a vyjádření vodoprávního úřadu ve znění pozd. předpisů.
3. **Stavební objekty: SO 251 Opěrná zeď a SO 301 Úprava koryta Hamerského potoka lze povolit v rámci souboru staveb stavebním úřadem, který je příslušný k povolení stavby hlavní (rekonstrukce mostu), tj. příslušným stavebním úřadem. Při tomto postupu je nutné, aby stavebník požádal vodoprávní úřad o vydání stanoviska ke stavbě opěrné zdi a úpravě koryta jako staveb vedlejších dle § 94j zákona č. 183/2006 Sb. o územním plánování a stavebním řádu ve znění pozd. předpisů (stavební zákon), které nahrazuje stavební povolení vodoprávního úřadu.**
4. **Vzhledem k vydanému nesouhlasu správce vodního toku Povodí Vltavy, státní podnik s úpravou koryta Hamerského potoka, nelze objekt SO 251 a SO 301 povolit.**
5. Stavební objekt - SO 251 Opěrná zeď a SO 301 Úprava koryta Hamerského potoka lze povolit pouze za předpokladu, že bude dodržena podmínka Povodí Vltavy, státní podnik, která je uvedena vyjádření č.j. PVL-63046/2021/140 ze dne 07.09.2021.
6. Budou dodrženy podmínky vyjádření správce povodí a přímého správce vodního toku Povodí Vltavy, státní podnik ze dne 07.09.2021, č.j. PVL-63046/2021/140, a to:
 - a. S návrhem úpravy koryta Hamerského potoka nesouhlasíme. Z dodaných podkladů je zřejmé (výkres D.1.3, příloha 04 — příčné řezy), že výstavbou opěrné zdi a úpravou koryta dojde ke

- zmenšení stávajícího průtočného profilu a tím ke zhoršení odtokových poměrů v daném území. Požadujeme, aby výstavbou opěrné zdi a úpravou koryta nebyla snížena průtočná kapacita oproti stávajícímu stavu. Nové řešení úpravy koryta včetně posouzení hydrotechnických výpočtů původní a nové kapacity koryta požadujeme předložit k vyjádření.
- b. Pro provádění stavby bude zhotoven povodňový a havarijný plán, který bude předložen Povodí Vltavy, státní podnik k odsouhlasení.
 - c. Veškerý výkopový materiál a stavební materiál bude skladován v záplavovém území vodního toku pouze na nezbytně nutnou dobu.
 - d. Požadujeme písemně oznámit zahájení a ukončení prací na Povodí Vltavy, státní podnik— provozní úsek Lužnice v Jindřichově Hradci! Ing. M. Jann - tel. 731 691 788, marek.iannapvl.cz. Rovněž požadujeme zvát na kontrolní dny stavby k odsouhlasení provedených prací a k závěrečné kontrolní prohlídce.
 - e. Případné škody na kontě toku, které by vznikly při výstavbě, je zhotovitel povinen na své náklady odstranit.
 - f. Provoznímu úseku Nežárka v Jindřichově Hradci bude pro potřeby správce toku předáno zaměření skutečného provedení stavby mostu včetně úpravy koryta toku a opěrné zdi (situace s okolím 50 m) v digitální formě (výkres v některém z formátů DWG, DGN nebo DXF). Seznam zaměřených bodů s uvedením jejich souřadnic X, Y, Z ve formátu TXT s oddělovači a dále pak výkresy - situace v měřítku 1:500 a detailní situační a výškové uspořádání v měřítku 1:100 s kótami v nadmořských výškách Bpv. v tištěné podobě a digitálně ve formátu PDF.
 - g. Požadujeme majetkoprávní vypořádání rušené stavby ev.č. DVT-02000070 v majetku Povodí Vltavy, státní podnik. Majetkoprávní vypořádání stavby je možné provést pouze s vlastníkem pozemku, na kterém se tato stavba nachází.
7. **Pro provádění stavby bude zpracován havarijný a povodňový plán, který bude odsouhlasen Povodím Vltavy, státní podnik a předložen ke schválení na vodoprávní úřad, a to před zahájením stavebních prací.**
8. Při realizačních pracích nesmí dojít k znečištění podzemních a povrchových vod závadnými látkami ve smyslu § 39 zákona č. 254/2001 Sb., o vodách a o změně některých zákonů, zejména ropnými produkty ze stavebních a dopravních prostředků. Používané mechanizační prostředky musí být v dobrém technickém stavu a musí být dodržována preventivní opatření k zabránění případným úkapům či únikům ropných látek.

O d ů v o d n ě n í

Magistrát města Jihlavy, odbor životního prostředí, jako příslušný vodoprávní úřad obdržel dne 20.09.2021 žádost **Krajská správa a údržba silnic Vysočiny, příspěvková organizace, IČO: 00090450, Kosovská 1122/16, 586 01 Jihlava** v zastoupení spol. DIPONT, s.r.o., IČO: 28693094, Libouchec 505, 403 35 Libouchec, o vydání závazného stanoviska podle ustanovení §104 odst. 9 vodního zákona a souhlasu vodoprávního úřadu dle ust. § 17 odst. 1 písm. a) vodního zákona ke stavbě : „**II/134 Horní Dubenky – most ev.č. 134-010**“. Rekonstrukcí mostu budou dotčeny pozemky p.č. 760/1, 760/3, 760/4, 25/2, 22/8, 807/1, 26/2, 28/1, 839/1, 27/1, 23, 22/3, 760/36, 760/32 v k.ú. Horní Dubenky a pozemky p.č. 1058/1 v k.ú. Kaliště u Horních Dubenek.

Stavba se nachází ve vyhlášeném záplavovém území významného vodního toku Hamerský potok, které bylo stanoveno rozhodnutím Krajského úřadu kraje Vysočina pod č.j. KUJL 347/2006 OLVBH 196/2006 Pa-3 ze dne 06.06.2006.

Žádost byla doložena všemi povinnými doklady podle ustanovení § 17 vyhlášky č. 183/2018 Sb., o dokladech žádosti o rozhodnutí nebo vyjádření a o náležitostech povolení, souhlasu a vyjádření vodoprávního úřadu a dalšími doklady, a to:

- doložené projektové dokumentace, která byla zpracovaná spol. DIPONT, s.r.o., IČO: 28693094, Libouchec 505, 403 35 Libouchec v dubnu 2021 pod zak.č. D20022,
- vyjádření správce povodí a přímého správce vodního toku Povodí Vltavy, státní podnik ze dne 07.09.2021, č.j. PVL-63046/2021/140.

Stavba není v rozporu se zájmy vodního hospodářství. Nebyly zjištěny skutečnosti, které by bránily vydání závazného stanoviska a souhlasu při splnění určitých podmínek uvedených výše. Vzhledem k tomu, že místní poměry jsou vodoprávnímu úřadu známy, nebylo nutné provést místní šetření. Lze předpokládat, že záměrem nedojde ke zhoršení stavu vodního útvaru a nebude mít za následek nedosažení dobrého stavu/potenciálu vod.

P o u č e n í

Podle ustanovení § 149 správního řádu není závazné stanovisko samostatným rozhodnutím a nelze se proti němu odvolat. Jeho obsah je závazným podkladem pro příslušný stavební úřad. Obsah závazného stanoviska lze napadnout odvoláním proti rozhodnutí příslušného stavebního úřadu.

Doba platnosti tohoto závazného stanoviska je 2 roky od data vydání, nebude-li využito pro vydání platného rozhodnutí nebo opatření jiného správního úřadu.

Ing. et Ing. Jana Dohnalová

vedoucí oddělení vodního hospodářství

Rozdělovník:

DIPONT, s.r.o., IČO: 28693094, Libouchec 505, 403 35 Libouchec (doručeno prostřednictvím DS)

Obce Horní Dubenky, IČO: 00285889, 588 52 Horní Dubenky 31 (doručeno prostřednictvím DS)

Povodí Vltavy, státní podnik, IČO: 70889953, Holečkova 3178/8, 150 00 Praha 5 (doručeno prostřednictvím DS)

Dotčené orgány:

Magistrát města Jihlavy – OD

Vypraveno dne: 08.11.2021

dle rozdělovníku

Váš dopis ze dne
28.05.2021číslo jednací
MMJ/OŽP/99320/2021-JaM
vyřizuje / telefon
Ing. Jandová/565 593 342
jihlvp21v01bouJihlava
25.06.2021**Z á v a z n é s t a n o v i s k o**

Magistrát města Jihlavy, odbor životního prostředí (dále jen „orgán ochrany přírody“), jako věcně a místně příslušný orgán ochrany přírody dle ust. § 77 odst. 1 písm. a) zákona č. 114/1992 Sb., o ochraně přírody a krajiny, ve znění pozdějších předpisů (dále jen „zákon o ochraně přírody“), v souladu s ust. § 90 odst. 1 zákona o ochraně přírody a ust. § 149 odst. 1 a násl. zákona č. 500/2004 Sb., správní řád, vydává pro investora stavby, kterým je

Krajská správa a údržba silnic Vysočiny, příspěvková organizace
IČO: 00090450
Kosovská 1122/16
586 01 Jihlava

zastoupená na základě plné moci společností
DIPONT s.r.o., IČO: 28693094
Libouchec 505
403 35 Libouchec

závazné stanovisko dle ust. § 4 odst. 2 zákona o ochraně přírody
k zásahu do významných krajinných prvků „ze zákona“ vodního toku a údolní nivy realizací záměru:

„II/134 Horní Dubenky – most ev.č. 134-010“

dle projektové dokumentace ve stupni DUSP, kterou vypracoval Ing. Norbert Pelc, zodpovědný projektant Ing. Jan Leníček, DIPONT s.r.o., IČO: 28693094, Libouchec 505, 403 35 Libouchec (04/2021, č. zak. D20022).

Orgán ochrany přírody vydává k realizaci stavby souhlas za těchto podmínek:

1. **Stavební práce budou realizovány v nezavodněném korytě toku, v opačném případě práce nebudou prováděny v období od 1.4. do 31.7. běžného roku.**
2. **V podmostí budou vybudovány boční suché bermy z kamene do betonu, které budou mít v souladu s projektovou dokumentací šířku 43 cm a budou umístěny cca 20 cm nad hladinou běžných průtoků. Nad mostem budou bermy plynule navazovat na rostlý terén, pod mostem budou plynule přecházet na upravované dno toku. Opevnění berem lomovým kamenem do betonu bude provedeno s hlubokým spárováním.**
3. **Přechod z upravovaného koryta toku pomocí stabilizačních prahů do toku bez úpravy bude proveden jako pozvolný (bez vzniku výškového stupně).**

4. Kácení dřevin důvodu stavby bude předcházet vydání závazného stanoviska ke kácení dle ust. § 8 odst. 6 zákona o ochraně přírody (anebo rozhodnutí o povolení ke kácení dle ust. § 8 odst. 1 zákona o ochraně přírody, v právní moci, a to v případě, že k předmětné stavbě bude vedeno pouze stavební řízení). Příslušným úřadem pro vydání závazného stanoviska i rozhodnutí je Obecní úřad Horní Dubenky. Kácení dřevin z důvodu stavby, k němuž by bylo vydáno závazné stanovisko, je možné provést až na základě pravomocného stavebního povolení. Vzhledem ke kácení z důvodu stavby bude Obecním úřadem Horní Dubenky, v souladu s ust. § 9 odst. 3 zákona o ochraně přírody, uložena adekvátní náhradní výsadba.
5. V průběhu realizace stavby bude zajištěna ponechaných ochrana dřevin před poškozením a ničením dle ust. § 7 zákona o ochraně přírody. Bude dodržena ČSN 83 9061 - *Technologie vegetačních úprav v krajině – Ochrana stromů, porostů a vegetačních ploch při stavebních pracích*:
- **Ochrana stromů před mechanickým poškozením dle bodu 4.6** - Všechny stromy, které by mohly být ohroženy stavební činností, budou před poškozením chráněny pevným oplocením s výškou alespoň 1,5 m, případně instalací ochrany kmenů (kmeny budou vypošťářovány bedněním z fošen vysokým nejméně 2 m, které bude připevněno tak, aby nedošlo k poškození stromů a nebylo osazeno přímo na kořenové náběhy). Koruny stromů je nutné chránit před poškozením stroji a vozidly, popřípadě vyvázat ohrožené větve vzhůru (místa uvázání je nutno rovněž vypošťářovat).
 - **Ochrana kořenové zóny při navázce zeminy bude zajištěna ve smyslu bodu 4.8 ČSN** - V kořenové zóně* dřevin nebude prováděna žádná navázka zeminy nebo jiného materiálu.
 - **Ochrana kořenového prostoru při hloubení výkopů bude zajištěna ve smyslu bodu 4.10.1** - Výkopy se nesmějí provádět v kořenovém prostoru*. Pokud se tomu nelze v jednotlivých případech vyhnout, musí být výkop v kořenovém prostoru prováděn **ručně** a nesmí se přitom vést blíže než 2,5 m od paty kmene. Při hloubení výkopů nesmějí být přerušeny kořeny o průměru větším než 3 cm. Obnažené kořeny je nutné chránit před vysycháním a účinky mrazu. Zrnitost zásypových materiálů a míra jejich zhutnění musí zabezpečovat trvalé provzdušňování nutné k regeneraci poškozených kořenů.
 - **Ochrana kořenového systému při dočasném zatížení ve smyslu bodu 4.12** - Kořenový prostor nesmí být zatěžován soustavným přecházením, pojížděním, odstavováním strojů a vozidel, zařízením staveniště a skladováním materiálů.
(*kořenovou zónou či kořenovým prostorem dle uvedené ČSN je míněna plocha vymezená okapovou linií koruny stromu).
6. V rámci terénních úprav nebudou zemina ani jiný materiál ukládány na břehy vodního toku ani do údolní nivy. Přebytek výkopové zeminy bude odvezen na řízenou skládku, v případě jiného místa uložení zeminy je nezbytné si předem opatřit souhlas orgánu ochrany přírody.
7. Při terénních a stavebních pracích bude respektována obecná ochrana rostlin a živočichů dle ust. § 5 odst. 3 zákona o ochraně přírody (zejména bude zabráněno zraňování a úhynu živočichů).

Odůvodnění:

Orgán ochrany přírody obdržel dne 28.5.2021 žádost od společnosti DIPONT s.r.o., Libouchec 505, 403 35 Libouchec, která na základě plné moci zastupuje investora stavby - Krajskou správu a údržbu silnic Vysočiny, příspěvková organizace, Kosovská 1122/16, 586 01 Jihlava, o stanovisko ke stavbě „II/134 Horní Dubenky – most ev.č. 134-010“ pro účely územního a stavebního řízení. Podkladem pro vydání stanoviska byla projektová dokumentace ve stupni DUSP, kterou vypracoval Ing. Norbert Pelc, zodpovědný projektant Ing. Jan Leníček, DIPONT s.r.o., Libouchec 505, 403 35 Libouchec (04/2021, č. zak. D20022) – dále jen „PD“.

Předmětem PD je rekonstrukce stávajícího mostu ev. č. 134 – 010 v k.ú. Horní Dubenky, který je ve špatném stavebně technickém stavu. Most převádí komunikaci II/134 přes koryto Hamerského potoka, jehož koryto bylo v minulosti technicky upraveno. Stávající mostní objekt bude kompletně vybourán a na jeho místě bude postaven nový most z flexibilního ocelové konstrukce o rozpětí NK 3,45 m a volné výšce 1,92 m. Koryto toku uvnitř ocelové konstrukce bude znovu odlážděno. V rámci stavby dojde k úpravě křížení silnice II/134 s navazujícími silnicemi III. třídy (směr Jihlávka, Kaliště, Janštejn a Horní Dubenky). Vzhledem k této úpravě dojde k rozšíření silničního tělesa z důvodu dodržení normových parametrů na silnici II. třídy včetně umožnění bezpečného a plynulého průjezdu těžkých nákladních vozidel. Popisovaná úprava tvaru silničního tělesa si vyžádá demolici stávajících nevyhovujících kamenných zdí v korytě toku a výstavbu nové opěrné zdi z lomového kamene na sucho na straně k vodnímu toku, tj. na levém břehu Hamerského potoka (do výšky koryta toku bude prostor mezi kameny vyplněn betonem). Vzhledem ke stávajícím poměrům bude nutná oprava koryta Hamerského potoka s částečným přeložením jeho trasy v celkové délce úpravy cca 24,5 m, a to v místě od odbočky mlýnského náhonu od Hamerského potoka, kde plynule naváže na odláždění koryta lomovým kamenem do betonu. Při úpravě trasy toku (v oblouku od mlýnského náhonu) dojde k odtěžení části stávajícího břehu. Dále tok vede cca 17 m v přímé trase až k místu, kde se naváže na stávající koryto. Koryto toku je navrženo lichoběžníkového tvaru, usměrnění malých průtoků bude řešeno dostředným spádováním dna. Dno i svahy budou opevněny kamennou rovinaninou z lomového kamene o hmotnosti 500-1000 kg s vyklínováním. Na konci úpravy bude koryto toku ukončeno stabilizačním prahem z kamenné rovinaniny na štět. Úpravou koryta bude docíleno zachování stávající kapacity koryta požadované správcem toku – Povodím Vltavy, s.p. Vzhledem k výškovým poměrům toku v místě stavby, tj. sklon dna vodoteče -6,5 % vzniká potřeba opevnění koryta toku těžkým kamenným záhozem z důvodu zabránění vymílání koryta v důsledku vysoké rychlosti vody v profilu koryta. Vzhledem ke kapacitě koryta (přibližně Q50) se koryto opevní až k břehové hraně. Realizace stavby si vyžádá kácení celkem 8 vzrostlých stromů (duby, jasan, jilm). Stávající stromy určené ke kácení rostou na základě geodetického zaměření stavby převážně na svazích koryta nebo na jeho hraně. Vlivem úpravy nelze stromy a jejich kořenový systém ochránit takovým způsobem, aby nedošlo k jejich poškození. Z tohoto důvodu je navrženo kácení těchto dřevin.

Podkladem pro vydání závazného stanoviska byla žádost ze dne 28.5.2021; výše uvedená PD; Územně analytické podklady Magistrátu města Jihlavy; Nálezová databáze AOPK; databáze orgánu ochrany přírody; místní šetření ze dne 24.6.2021; znalost lokality a širšího okolí z úřední činnosti a skutečnosti obecně známé. Za skutečnosti obecně známé považuje orgán ochrany přírody mj. takové poznatky, které jsou abstrahované (zpravidla odbornou literaturou) z většího počtu obdobných případů a je tedy možné jejich využití v tomto konkrétním případě. A dále má orgán ochrany přírody za skutečnosti obecně známé ty, které se sice týkají jedinečného jevu, ale byly už dříve (tj. nezávisle na vedeném posouzení záměru) popsány a tento popis je veřejně přístupný.

Významné krajinné prvky jsou taxativně vyjmenovány v ust. § 3 odst. 1 písm. b) zákona o ochraně přírody. Orgán ochrany přírody stanovil pro realizaci záměru takové podmínky, aby stavba nebyla v rozporu se zájmy ochrany přírody ve smyslu příslušných ustanovení zákona.

- Vodní toky obecně slouží jako významný biotop a migrační koridor pro vodní a na vodu vázané živočichy. S existencí biotopu a migračního koridoru souvisí potřeba vhodného načasování zásahů, které by byly případně prováděny v zavodněném korytě toku, z pohledu životních nároků vodních a na vodu vázaných živočichů (především vyloučení zásahů do vodního toku v hlavním období jejich rozmnožování, vývoje a zvýšené migrace) a vytvoření vhodných podmínek pro živočichy ve spojitosti s navrhovanými zásahy v korytě toku. V této souvislosti se orgán ochrany přírody zabýval opatřeními k zabránění zvýšené mortality na silnici, a to u živočichů jako je vydra říční a další obratlovci, existenčně spojení s vodním prostředím. K takovýmto úhynům by docházelo, pokud by ti tito živočichové překonávali překážku v podobě mostu po komunikaci, protože by neměli možnost migrovat vodním tokem nebo v jeho blízkosti. Proto je nezbytné zajistit provedení účinných opatření v podmostí a v úsecích navazujících na prostor nad a pod mostem. Realizací stavby se světlost mostního otvoru vložním tubosideru změní (rozšíří se spodní část podmostí). Kvůli použitým materiálům, ze kterých je tubosider vyroben, dochází v podmostí při průjezdech vozidel po poměrně dost frekventované křižovatce silnic k významné rezonanci konstrukce tubosideru (na rozdíl od klasických kamenných, kameno-betonových nebo betonových konstrukcí). Tato skutečnost ztěžuje atraktivitu možnosti migrace živočichů tubosiderem. Tomu může napomoci vybudování oboustranných suchých berem, které by měly šířku minimálně 40 cm a byly umístěny cca 20 cm nad hladinou běžných průtoků. V PD jsou navrženy bermy na obou stranách podmostí široké 43 cm, které doporučeným šířkovým požadavkům vyhovují. Toto opatření přispěje ke zlepšení současného stavu, kdy vodní hladina v toku při běžných průtocích zasahuje až k mostním opěrám a v podmostí nejsou k dispozici suchozemské bermy pro průchod živočichů migrujících podél toku. Mimo prostor podmostí by bermy měly plynule navazovat na rostlý terén v úseku toku nad mostem. V úseku pod mostem dojde kvůli stavbě opěrné zdi a opevnění pravého břehu ke zhoršení stávajících migračních možností pro živočichy. S ohledem na umístění mlýnského náhonu, který směrově navazuje na konstrukci tubosideru, a záměru jeho majitele obnovit jeho funkčnost, nezbyvá než bermy pod mostem ukončit plynulým přechodem na upravované dno toku. Odtud bude umožněna migrace živočichů pravostrannou částí koryta toku (břeh ve sklonu 1:2 proměnlivé výšky nad hladinou běžných průtoků, opevněný kamennou rovinou s vyklínováním a na břeh navazující rostlý terén). Orgán ochrany přírody dále požadoval, aby opevnění berem lomovým kamenem do betonu bylo provedeno s hlubokým spárováním. Tento požadavek vychází z dostupných odborných poznatků, že tento typ jednoduchého řešení je vhodný pro obojživelníky a další malé druhy obratlovců (na rozdíl od kamenné dlažby do betonového lože s běžně používaným mělkým spárováním, zcela nevhodné jsou betonové bermy). Ukončení berem by mělo být provedeno jako pozvolné bez vzniku výškového stupně, který by vytvářel nežádoucí migrační bariéru v korytě toku pro některé druhy vodních živočichů.
- V další podmínce závazného stanoviska orgán ochrany přírody zdůraznil zákonný postup předcházející kácení dřevin z důvodu stavby a současně upozornil na nezbytnou ochranu ostatních dřevin v blízkosti stavby před jejich poškozením a ničením s odkazem na platnou normu.
- Orgán ochrany přírody se také zabýval umístěním přebytečné výkopové zeminy a dalších stavebních materiálů za účelem zamezení poškození zájmů ochrany přírody v případě zvolení nevhodného místa jejího uložení (například navyšování břehů vodního toku, umístěním zeminy do údolní nivy atd.).
- V neposlední řadě orgán ochrany přírody upozornil na zákonnou povinnost danou fyzickým a právnickým osobám v ust. § 5 odst. 3 zákona o ochraně přírody respektovat při provádění stavebních aj. prací obecnou ochranu živočichů a rostlin, spočívající zejména v zamezení zraňování a úhynu živočichů.

Poučení:

Toto závazné stanovisko slouží jako podklad pro vydání stavebního povolení. Nemá povahu samostatného správního rozhodnutí, a proto se nelze proti němu odvolat, jeho obsah lze napadnout pouze v rámci odvolání podaného proti rozhodnutí ve věci samé (ust. § 149 odst. 4 správního řádu).

Mgr. Olga Dvořáková

vedoucí oddělení ochrany přírody a krajiny, ZPF

Rozdělovník:

- DIPONT s.r.o., Libouchec 505, 403 35 Libouchec
doručovací adresa: Klíšská 1432/18, 400 01 Ústí nad Labem
- Magistrát města Jihlavy - odbor dopravy
- Magistrát města Jihlavy, OŽP - oddělení vodního hospodářství

Na vědomí:

- Obecní úřad Horní Dubenky
- Krajský úřad Kraje Vysočina, OŽPZ - Oddělení ochrany přírodních zdrojů a EIA

Dle rozdělovníku

Váš dopis ze dne
28.05.2021

číslo jednací
MMJ/OŽP/98359/2021-NoS
SZ-MMJ/OŽP/30051/2021/2
jihlvp21v01boq

vyřizuje / telefon
Nováková DiS. /3324
stepanka.novakova@jihlava-city.cz

Jihlava
25.06.2021

Závazné stanovisko vodoprávního úřadu

Magistrát města Jihlavy, odbor životního prostředí, jako vodoprávní úřad věcně příslušný podle ustanovení § 104 odst. 2 písm. c) a ustanovení § 106 odst. 1 zákona č. 254/2001 Sb., o vodách a o změně některých zákonů (vodní zákon), ve znění pozdějších předpisů a místně příslušný podle ustanovení § 11 zákona č. 500/2004 Sb., správní řád, ve znění pozdějších předpisů (dále je správní řád),

žadateli, kterým je:

DIPONT s.r.o. – projektová a inženýrská činnost, IČO: 28693094, Klíšská 1432/18, 400 01 Ústí nad Labem

vydává podle ustanovení § 104 odst. 9 vodního zákona

závazné stanovisko

k akci: „**II/134 Horní Dubenky – most ev. č. 134-010**“. Záměrem investora, spol. Krajská správa a údržba silnic Vysočiny, příspěvková organizace, IČO: 00090450, Kosovská 1122/16, 586 01 Jihlava, je rekonstrukce stávajícího mostu na vodním toku: Hamerský potok, IDVT 10100081, č.h.p. 1-07-03-0320-0-00.

Záměr bude realizován v záplavovém území vodního toku. Stavba se nachází na pozemcích, na kterých se nachází koryto vodního toku. Záměr nebude prováděn v ochranném pásmu vodního zdroje.

Stavbou budou dotčeny pozemky p.č. 760/1, 760/3, 760/4, 25/2, 22/8, 807/1, 26/2, 28/1, 839/1, 27/1, 23, 22/3, 760/36, 760/32 v k.ú. Horní Dubenky a p.p.č. 1058/1 v k.ú. Kaliště u Horních Dubenek.

Předložená projektová dokumentace byla vypracována spol. DIPONT s.r.o. – projektová a inženýrská činnost, IČO: 28693094, Klíšská 1432/18, 400 01 Ústí nad Labem v dubnu 2021 pod zak.č. D20022.

Číslo hydrologického pořadí: 1-07-03-0320-0-00
Číslo hydrogeologického rajonu: 6510 Lužnice
Číslo vodního útvaru: 65100 Lužnice

Určení polohy místa v souřadnicovém systému S-JSTK:
Y: - 69557,206 X: - 1143240,212

Popis záměru:*SO 101 Úprava křižovatky na silnici II/134 v km 21,550*

V souvislosti s rekonstrukcí mostu bylo rozhodnuto i o provedení rekonstrukce celé křižovatky. Křižovatka je na JZ konci obce Horní Dubenky na komunikaci II/134. Komunikace je zde v oblouku a kříží se z vedlejšími komunikacemi III/13418 vedoucí SZ směrem k obci Jihlava a s III/13420 vedoucí JV-V k místní části Janštejn. Křižovatku ve stávajícím stavu tvoří značně rozlehlá plocha, v křižovatce se ztrácí přehlednost pro jízdu v hlavním směru.

SO 201 Most ev.č. 134-010

Stávající most bude kompletně vybourán a na jeho místě bude postaven nový most. Nosná konstrukce mostu je tvořena ocelovou flexibilní konstrukcí z vlitého plechu, která je plošně uložena v loži z hutněně štěrkodrti fr 0-32 mm. Uložení je v horizontu písčitého štěrku (S4-SM) a silně zvětralé skalní horniny (R4). Ocelová konstrukce je tlamovitého průřezu o světlosti 3,37 m a volné výšce nad odlážděným dnem koryta 1,92 m. Konstrukce mostu je přesýpaná, minimální tloušťka přesypávky (včetně vozovkových vrstev) je 620 mm. Konstrukce na návodní straně bude seříznuta pod úhlem odpovídajícím sklonu svahu. Svah na návodní straně mostu bude odlážděn lomovým kamenem tl. 100 mm do betonového lože C 20/25n – XF3 tl. 200 mm. Na povodní straně mostu bude zhotovena železobetonová monolitická čelní zeď tl. 500 mm. Na zdi bude uložena monolitická železobetonová římsa š. 800 mm se zábradelním svodidlem se svislou výplní a úrovní zadržení H2. Stávající kamenné nábrežní zdi budou na výtoku nahrazeny železobetonovými monolitickými zdmi dl. 5,7 m, resp. 6,3 m. Zdi budou v líci obloženy kotveným kamenným obkladem tl. 200 mm.

SO 251 Opěrná zeď

Z důvodu rekonstrukce mostu ev.č. 134-010 dojde k úpravě navazující komunikace II/134 vč. úpravy křižovatky s III/13418. Úprava komunikace vyžaduje rozšíření. Na styku s vodním tokem Hamerského potoka je pro tyto účely nutné vybudování opěrné zdi spolu s úpravou koryta. Geologická skladba podloží je tvořena zahliněnými písky a štěrky, které naléhají na skalní podloží tvořené granitem. Skalní podloží se nachází 3m pod úrovní terénu / nivelety komunikace. Konstrukce tížné opěrné zdi je tvořena kamennou rovnaninou. Konkrétně se jedná o velké kamenné bloky z lomového kamene LK 300/1000, kde označení 300/1000 označuje hmotnost jednotlivých bloků od 300 kg do 1000 kg.

SO 301 Úprava koryta Hamerského potoku

Úprava koryta Hamerského potoku je stavbou v rámci akce II/134 Horní Dubenky – most ev. č. 134-010. V rámci stavby dojde k nahrazení mostu ve špatném stavebně-technickém stavu a k úpravě křížení silnice II/134 s navazujícími silnicemi III. třídy. Z důvodu úpravy silničního řešení křižovatky dojde k úpravě tvaru silničního tělesa, které si vyžádá demolici stávajících nevyhovujících kamenných zdí v korytě toku a výstavbu nové opěrné zdi z lomového kamene nasucho. Vzhledem ke stávajícím poměrům bude nutná úprava koryta Hamerského potoku s částečným přeložením do nové polohy v celkové délce úpravy přibližně 24,5 m.

Práce na stavebním objektu SO 301 budou zahrnovat úpravu nivelety koryta potoka. Vzhledem k výstavbě opěrné zdi v korytě toku (SO 251) bude nutné zřídít výkop základové spáry opěrné zdi hloubky přibližně 0,85 m. Po vybudování opěrné zdi bude tvar koryta upraven do projektovaného stavu včetně opevnění koryta kamennou rovnaninou z lomového kamene o hmotnosti 500-1000 kg s vyklínováním. Koryto toku bude na začátku úpravy napojeno na nové odláždění budované v rámci SO 201. Koryto na konci úpravy bude ukončeno stabilizačním prahem z kamenné rovnaniny na štět o rozměrech 0,5 x 0,8 m.

Z hlediska zájmů daných vodním zákonem je záměr **m o ž n ý** za těchto podmínek:

1. Úprava křižovatky a rekonstrukce mostu nemá charakter vodního díla dle ustanovení § 55 vodního zákona, a proto spadá do kompetence příslušného stavebního úřadu.
2. **Vzhledem k tomu, že výše uvedenou stavbou dojde k dotčení vodního toku bude vodoprávním úřadem vydán souhlas dle § 17 odst. a) vodního zákona.**
3. Žádost bude podána na **předepsaném formuláři** a bude doložena doklady ve smyslu vyhl. MZe ČR č. 183/2018 Sb. o dokladech žádosti o rozhodnutí nebo vyjádření a o náležitostech povolení,

- souhlasů a vyjádření vodoprávního úřadu ve znění pozdějších předpisů.
4. K žádosti o vydání souhlasu vodoprávního úřadu bude doloženo stanovisko správce povodí a přímého správce vodního toku tj. Povodí Vltavy, státní podnik a zpráva o posouzení vodního díla dle technickobezpečnostního dohledu.
 5. **Stavební objekty: SO 251 Opěrná zeď a SO 301 Úprava koryta Hamerského potoka** jsou vodním dílem a podléhají povolení Magistrátu města Jihlavy, OŽP. Žádost o povolení stavby bude doložena doklady ve smyslu vyhl. MZE ČR č. 183/2018 Sb. o dokladech žádosti o rozhodnutí nebo vyjádření a o náležitostech povolení, souhlasů a vyjádření vodoprávního úřadu ve znění pozd. předpisů.
 6. **Stavební objekty: SO 251 Opěrná zeď a SO 301 Úprava koryta Hamerského potoka lze povolit v rámci souboru staveb stavebním úřadem, který je příslušný k povolení stavby hlavní (rekonstrukce mostu), tj. příslušným stavebním úřadem. Při tomto postupu je nutné, aby stavebník požádal vodoprávní úřad o vydání stanoviska ke stavbě lapáku tuků jako staveb vedlejších dle § 94j zákona č. 183/2006 Sb. o územním plánování a stavebním řádu ve znění pozd. předpisů (stavební zákon), které nahrazuje stavební povolení vodoprávního úřadu.**

Odůvodnění

Magistrát města Jihlavy, odbor životního prostředí, jako příslušný vodoprávní úřad obdržel dne 28.05.2021 žádost spol. DIPONT s.r.o. – projektová a inženýrská činnost, IČO: 28693094, Klíšská 1432/18, 400 01 Ústí nad Labem, o vydání závazného stanoviska podle ustanovení § 104 odst. 9 vodního zákona k akci: „**II/134 Horní Dubenky – most ev. č. 134-010**“, na pozemcích p.č. 760/1, 760/3, 760/4, 25/2, 22/8, 807/1, 26/2, 28/1, 839/1, 27/1, 23, 22/3, 760/36, 760/32 v k.ú. Horní Dubenky a p.p.č. 1058/1 v k.ú. Kaliště u Horních Dubenek. Investor: spol. Krajská správa a údržba silnic Vysočiny, příspěvková organizace, IČO: 00090450, Kosovská 1122/16, 586 01 Jihlava.

Předložená projektová dokumentace byla vypracována spol. DIPONT s.r.o. – projektová a inženýrská činnost, IČO: 28693094, Klíšská 1432/18, 400 01 Ústí nad Labem v dubnu 2021 pod zak.č. D20022.

Stavba není v rozporu se zájmy vodního hospodářství. Nebyly zjištěny skutečnosti, které by bránily vydání závazného stanoviska při splnění určitých podmínek uvedených výše. Vzhledem k tomu, že místní poměry jsou vodoprávnímu úřadu známy, nebylo nutné provést místní šetření.

Lze předpokládat, že uvedeným záměrem nedojde ke zhoršení stavu vodního útvaru a nebude mít za následek nedosažení dobrého stavu/potenciálu vod.

Upozorňujeme, že při výstavbě a provozu nesmí dojít ke znečištění povrchových nebo podzemních vod závadnými látkami ve smyslu § 39 vodního zákona, zejména ropnými produkty ze stavebních a dopravních prostředků. V souladu s platnou legislativou musí být zabezpečena nezávadná likvidace veškerého odpadu ze stavby a provozu.

Poučení

Na základě ustanovení § 149 správního řádu, toto závazné stanovisko není správním rozhodnutím a nelze se proti němu odvolat. Jeho obsah je však závazný pro výrokovou část rozhodnutí příslušného stavebního úřadu. Obsah závazného stanoviska lze napadnout odvoláním proti rozhodnutí příslušného stavebního úřadu.

Doba platnosti tohoto závazného stanoviska je 2 roky ode dne jeho vydání, nebude-li využito pro vydání platného rozhodnutí nebo opatření jiného správního úřadu.

Ing. et Ing. Jana Dohnalová
vedoucí oddělení vodního hospodářství

Rozdělovník:

DIPONT s.r.o. – projektová a inženýrská činnost, IČO: 28693094, Klíšská 1432/18, 400 01 Ústí nad Labem (doručeno prostřednictvím DS)

Vypraveno dne: 28.06.2021

- dle rozdělovníku -

Váš dopis ze dne	číslo jednací	vyřizuje / telefon	Jihlava
2. 9. 2021	MMJ/OŽP/225892/2021	Mgr. Elizabeth Tunklová/565593344	3. 11. 2021
1. 11. 2021	135/21-TuE	elizabeth.tunklova@jihlava-city.cz	
2. 11. 2021	UID:jihlvp21v02idw		
	SZ:MMJ/OŽP/50471/2021		

Souhlas k trvalému odnětí zemědělské půdy ze zemědělského půdního fondu

Magistrát města Jihlavy, odbor životního prostředí, jako věcně a místně příslušný orgán státní správy na úseku ochrany zemědělského půdního fondu dle § 7 odst. 2 zákona č. 128/2000 Sb., o obcích v platném znění a dle § 15 písmene j) zákona č. 334/1992 Sb., o ochraně zemědělského půdního fondu v platném znění, v souladu s § 154 zákona č. 500/2004 Sb., správní řád

I. uděluje žadateli, kterým je:

Krajská správa a údržba silnic Vysočiny, příspěvková organizace, IČO: 00090450, se sídlem **Kosovská 1122/16, 586 01 Jihlava**

V zastoupení: společnost **DIPONT s.r.o.**, IČO: 28693094, se sídlem Libouchec 505, 620 00 Brno

S O U H L A S

dle § 149 odst. 1 zákona č. 500/2004 Sb., správní řád a dle § 9 odst. 8 zákona č. 334/1992 Sb., o ochraně zemědělského půdního fondu v platném znění (dále jen „zákon“) s **trvalým** odnětím zemědělské půdy ze zemědělského půdního fondu o celkové výměře 206 m² za účelem stavby „**II/134 Horní Dubenky – most ev. č. 134-010**“, v rozsahu části pozemků **p. č. 27/1, a p. č. 23 k. ú. Horní Dubenky**, obec **Horní Dubenky**, dle přiloženého zákresu v situaci dle katastrální mapy.

Pozemek dle KN:

p. č.	katastrální území	druh pozemku	výměra (m ²)	odnímaná plocha (m ²)	důvod záboru
27/1	Horní Dubenky	trvalý travní porost	16 016	40	most
23	Horní Dubenky	trvalý travní porost	4 730	166	most
CELKEM				206	část pozemků

Dočasné odnětí (do 1 roku) na pozemcích dle KN:

p. č.	katastrální území	druh pozemku	výměra (m ²)	odnímaná plocha (m ²)	důvod záboru
28/1	Horní Dubenky	zahrada	3 278	37	most
27/1	Horní Dubenky	trvalý travní porost	16 016	243	most
23	Horní Dubenky	trvalý travní porost	4 730	547	most
1058/1	Kaliště u Horních Dubenek	trvalý travní porost	1 800	8	most

CELKEM	835	část pozemků
--------	-----	--------------

II. Souhlas s odnětím půdy ze zemědělského půdního fondu se vydává za těchto podmínek:

- podle předběžné bilance zajistí žadatel provedení skrývky kulturních vrstev půdy v rozsahu části odnětí půdy ze zemědělského půdního fondu (166 m²) do hloubky **15 cm** v celkovém objemu **24,90 m³**. Do doby použití budou kulturní vrstvy se souhlasem vlastníka uloženy na složišti (deponii) na pozemku p. č. 23, k. ú. Horní Dubenky. Žadatel je povinen zajistit viditelné označení hranic deponie, ochranu uložených kulturních vrstev půdy před znehodnocením, ztrátami, zcizením a ošetřovat deponii proti zaplevelení,

- z důvodu toho, že se na odnímané části pozemku p. č. 27/1, který bude součástí tělesa komunikace, nachází vzrostlá zeleň, uděluje orgán ochrany zemědělského půdního fondu žadateli výjimku z povinnosti provést skrývku ornice, dle §8 odst. 1 písm. a) bod 3 zákona,

- **deponie a veškeré dočasné zábory budou na základě oznámení nezemědělského využití pozemků do 1 roka od zahájení realizace odstraněny a plocha bude zrekultivována. Termín nezemědělského využívání musí být dle § 9, odst. 2), písmene d) písemně oznámen nejméně 15 dní předem. Následné ukončení nezemědělského využití a zrekultivování pozemků bude oznámeno Magistrátu města Jihlavy, odboru životního prostředí.**

- po dokončení stavby bude skrytá ornice v celém objemu rozprostřena na nezastavěné části pozemku p. č. 23 k. ú. Horní Dubenky a použita k jeho zúrodnění a ozelenění. Jakékoli nezemědělské využití neodnímané části pozemků musí být dopředu projednáno s příslušným orgánem ochrany zemědělského půdního fondu (dále jen „ZPF“),

- dále je žadatel povinen vést protokol (pracovní deník), ve kterém uvádí všechny skutečnosti týkající se skrývky ornice, Na vyžádání předkládá protokol (pracovní deník) orgánu ochrany zemědělského půdního fondu (dále jen „ZPF“) k doložení plnění podmínek souhlasu,

- případný přebytek výkopové zeminy nesmí být ukládán na pozemky, které jsou součástí ZPF

III. Vymezení orientační výše odvodu

- odvody za odnětí půdy ze ZPF na pozemcích p. č. 27/1 a p. č. 23, k. ú. Horní Dubenky, **se orientačně nepředepisují**, neboť se jedná o odnětí v souladu s ustanovením § 11a odst. 1 písm. b) - *stavby dálnic, silnic a místních komunikací, včetně jejich součástí a příslušenství*, zákona č. 334/1992 Sb., o ochraně zemědělského půdního fondu v platném znění,

- povinný k platbě odvodů **je povinen** orgánu, který vydal souhlas s odnětím:

- doručit kopii pravomocného rozhodnutí**, pro které je souhlas s odnětím podkladem, a to do 6 měsíců ode dne jeho platnosti,
- písemně oznámit zahájení realizace záměru**, a to nejpozději 15 dnů před jejím zahájením,

Nesplnění těchto povinností je dle zákona považováno za přestupek, za nějž lze uložit **pokutu až do výše 50 000,- Kč** u fyzických osob **a až do výše 500 000,- Kč** u právnických osob.

- dojde-li ke změně v osobě povinného k platbě odvodů, je nový povinný k platbě odvodů povinen oznámit a doložit orgánu ochrany ZPF tuto změnu, a to do 1 měsíce od této změny,

- v souladu s § 11b odst. 5 zákona je část odvodů ve výši 55 % příjmem státního rozpočtu, 15 % je příjmem rozpočtu Státního fondu životního prostředí České republiky a 30 % je příjmem rozpočtu obce, v jejímž obvodu se odnímaná půda nachází. Odvody, které jsou příjmem rozpočtu obce, mohou být použity jen pro zlepšení životního prostředí v obci a ochranu a obnovu přírody a krajiny,

- orgán ochrany ZPF, který vydal souhlas s odnětím půdy ze ZPF může na návrh žadatele změnit podmínky a další skutečnosti v něm stanovené při řízení o změně rozhodnutí vydaných podle zvláštních předpisů (zákon č. 183/2006 Sb.),

- nedílnou součástí souhlasu k trvalému odnětí půdy ze ZPF je zákres v situaci dle katastrální mapy.

IV. Odůvodnění

Navržené trvalé odnětí půdy ze zemědělského půdního fondu se dotkne půdy zařazené do **V. třídy ochrany** (BPEJ 9.68.11) dle vyhlášky č. 48/2011 Sb., o stanovení tříd ochrany v platném znění. Do této třídy ochrany jsou zařazeny **půdy s velmi nízkou produkční schopností** včetně půd mělkých, velmi svažitých, hydromorfních, štěrkovitých až kamenitých a erozně nejvíce ohrožených. Většinou jde o zemědělské půdy pro zemědělské účely postradatelné. U těchto půd lze předpokládat efektivnější nezemědělské využití. Jde většinou o **půdy s nižším stupněm ochrany** s výjimkou ochranných pásem a chráněných území a dalších zájmů ochrany životního prostředí.

Dle dostupných podkladů se pozemek nachází v nezastavěném území obce, záměr je v souladu s platnou územně plánovací dokumentací, žádost byla předepsaným způsobem doložena, a proto byl udělen výše uvedený souhlas.

V. Poučení

Tento souhlas k odnětí půdy ze zemědělského půdního fondu je závazným stanoviskem ve smyslu §149 zákona č 500/2004 Sb., správního řádu, a učiněný na základě § 9 odst. 8 zákona, který není samostatným rozhodnutím. Proti tomuto závaznému stanovisku se nelze odvolat a opravné prostředky lze proti němu uplatnit pouze v režimu § 149 zákona č 500/2004 Sb., správního řádu.

Tento souhlas s odnětím zemědělské půdy ze ZPF pozbývá platnosti uplynutím 3 let ode dne jeho oznámení žadateli, nestal-li se podkladem pro řízení podle zvláštních právních předpisů (zákon č. 183/2006 Sb.).

Na základě nabytí právní moci rozhodnutí dle zvláštních předpisů a ohlášení vlastníka, místně příslušný katastrální úřad provede změnu druhu pozemku v katastru nemovitostí, a tím budou uvedené pozemky či jejich části vyřazeny ze ZPF v souladu s ustanovením § 10 odst. 4 zákona č. 334/1992 Sb., o ochraně ZPF v platném znění.

Mgr. Olga Dvořáková

vedoucí odd. ochrany přírody a krajiny, ZPF

Příloha

zákres odnětí v situaci dle katastrální mapy

ROZDĚLOVNÍK:

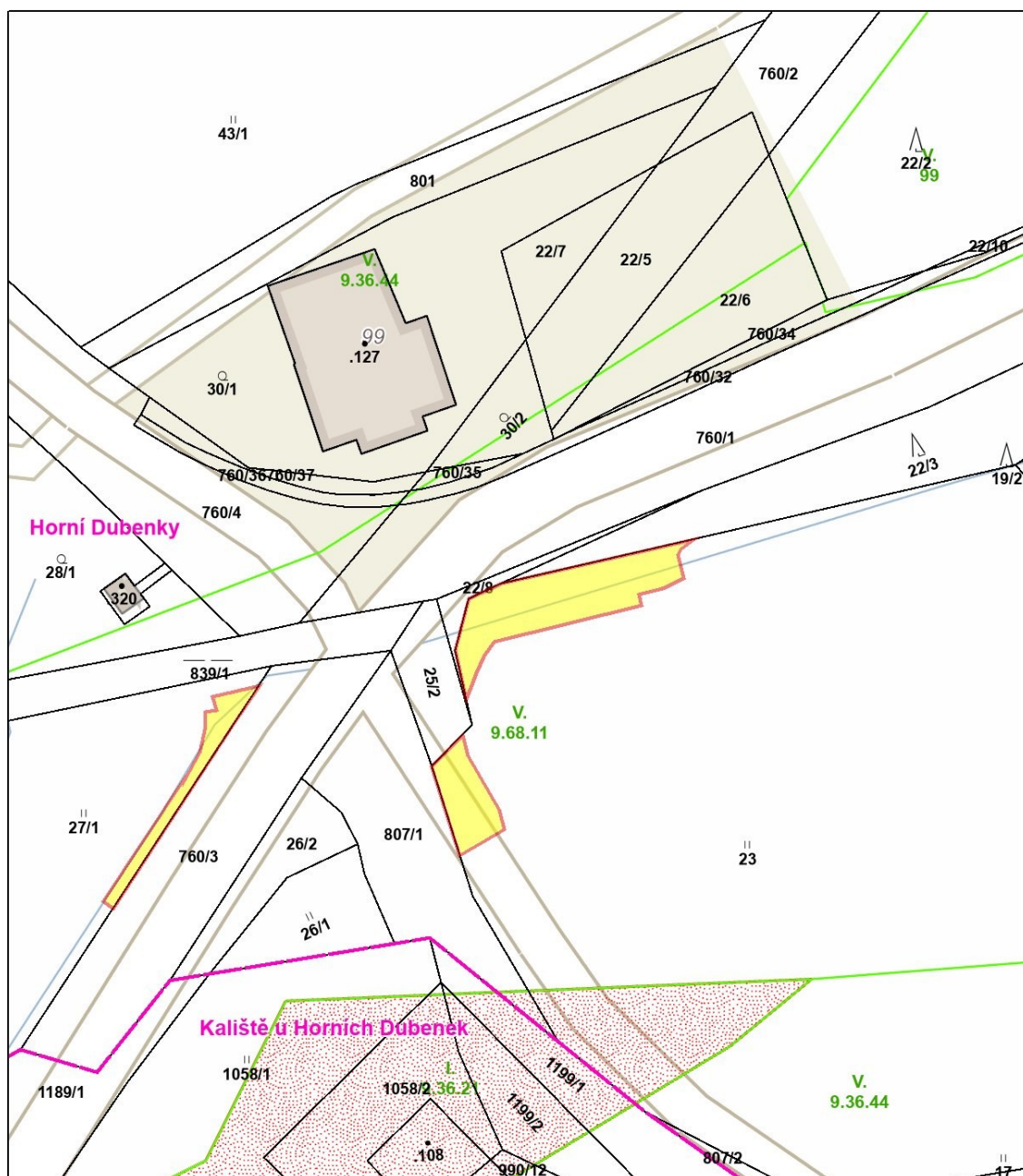
Obdrží do vlastních rukou:

Krajská správa a údržba silnic Vysočiny, příspěvková organizace, Kosovská 1122/16, 586 01 Jihlava
V zastoupení DIPONT s.r.o., IČO: 28693094, se sídlem Libouchec 505, 620 00 Brno

Na vědomí:

Obec Horní Dubenky, Horní Dubenky 31, 588 52 Horní Dubenky
Obec Kaliště, Kaliště č. p. 4, 588 51 Batelov
Martin Chadim, Horní Dubenky č. p. 33, 588 52 Horní Dubenky
Odbor stavební úřad, nám. Míru 148, 588 51 Batelov
MMJ – OD

Rozsah odnětí 206 m²



- | | | | |
|----------------|-------------------|---------------------------|--------------------------|
| odnětí ze ZPF | hranice k.ú. | parcely (bez vizualizace) | BPEJ a třídy ochrany ZPF |
| parcely | hranice parcel GP | popis GP | I. třída |
| vnitřní kresba | vnitřní kresba GP | parcely (nové) | II. třída |
| Č.j.: | | | III., IV. a V. třída |

Vytvořeno: 03.11.2021



Dle rozdělovníku

Váš dopis ze dne
01.11.2021

č. j. / sp. zn / UID
MMJ/OŽP/253660/2021
SZ-MMJ/OŽP/56600/2021
jihlvp21v02t5v

vyřizuje / telefon
Ing. Pípová / 565 593 351
andrea.pipova@jihlava-city.cz

Jihlava
15.12.2021

Dočasné odnětí částí pozemků určených k plnění funkcí lesa

Rozhodnutí

Na základě žádosti společnosti DIPONT s.r.o., se sídlem č.p. 505, 403 35 Libouchec, IČO: 28693094, Magistrát města Jihlavy, jako orgán státní správy lesů, věcně a místně příslušný podle zákona č. 314/2002 Sb., o stanovení obcí s pověřeným obecním úřadem a stanovení obcí s rozšířenou působností a příslušný podle § 47, odst. 1, písm. a) a § 48, odst. 1, písm. d) zákona č. 289/1995 Sb., o lesích a o změně a doplnění některých zákonů (dále jen "lesní zákon") v platném znění rozhodl takto:

1. povoluje

podle § 13 a § 15 lesního zákona dočasné odnětí pozemků určených k plnění funkcí lesa pro stavbu II/134 Horní Dubenky – most ev.č. 134 - 010

v rozsahu:

katastrální území	p.č.		výměra k odnětí m ²	vlastník
	dle KN	dle GP		
Horní Dubenky	22/3		247	Ing. Martin Chadim, č.p. 33, 588 52 Horní Dubenky

dočasné odnětí je uvažováno na dobu 33 měsíců, t.j. od 01.04.2023 do 31.12.2025

Pro určení odnímaných částí pozemku je směrodatný situační výkres část C – situace záborů projektové dokumentace z dubna 2021, kterou vypracovala spol. DIPONT s.r.o., se sídlem Klíšská 1432/18, 400 01 Ústí nad Labem, který byl doložen k žádosti.

2. ukládá

podle §16, odst. 2, písm. f) a § 16, odst. 3 lesního zákona

tato opatření a povinnosti v zájmu ochrany pozemků určených k plnění funkcí lesa:

- záměr, pro jehož účel bylo rozhodnutí vydáno bude realizován v období od 01.04.2023 do

31.12.2025,

- jestliže k dalšímu využití lesního pozemku, odňatého plnění funkcí lesa, je třeba stavební povolení nebo jiné rozhodnutí podle zvláštních předpisů, nesmí být započato s pracemi na lesním pozemku dříve, než toto rozhodnutí nabude právní moci,
- hranice části odnímaných částí pozemku bude žadatelem řádně v terénu vytýčena a vyznačena, výše uvedená výměra nesmí být překročena,
- vlastní stavbou, přípravou staveniště a jeho provozem nesmí být dotčeny ani poškozeny okolní pozemky určené k plnění funkcí lesa.

3. stanoví podle § 17 odst. 1 lesního zákona

poplatek za dočasné odnětí ve výši 93 Kč/kalendářní rok /slovy: devadesát tři koruny české/ ve smyslu ustanovení § 18, odst 1, zákona 289/1995 Sb. **To jest v roce 2023 částku 70,- Kč, v roce 2024 částku 93,- Kč a v roce 2025 částku 93,- Kč.** Poplatek za dočasné odnětí uhradte na účet celního úřadu Jihlava č. 8758-17725681/0710, konstantní symbol 1148, variabilní symbol 28693094 (IČ žadatele). Nebude-li poplatek zaplacen v plné výši vždy do konce roku, je žadatel povinen zaplatit za každý den prodlení penále ve výši 0,1 % z nezaplacené částky ve smyslu ustanovení § 18, odst. 3, lesního zákona. Z celkové částky ročního poplatku za odnětí připadá 60 % Státnímu fondu životního prostředí ČR a 40 % obci Horní Dubenky, v jejímž katastrálním území k odnětí došlo. Tento poplatek, který je příjmem obce lze použít pouze pro zlepšení životního prostředí v obci nebo pro zachování lesa.

rok	poplatek za dočasné odnětí	z toho SFŽP	z toho obci Větrný Jeníkov
2023	70	42	28
2024	93	56	37
2025	93	56	37

Účastníci řízení (dle §27 odst. 1 správního řádu)

- 1) DIPONT s.r.o., se sídlem č.p. 505, 403 35 Libouchec
- 2) Ing. Martin Chadim (nar. 05.09.1975), bytem č.p. 33, 588 52 Horní Dubenky

Odůvodnění

Rozhodnutí o odnětí pozemků určených k plnění funkcí lesa je výjimkou ze zákazu využívat tyto pozemky k jiným účelům (§ 13 odst. 1 lesního zákona).

Žádostí ze dne 01.11.2021 požádala společnost DIPONT s.r.o., se sídlem č.p. 505, 403 35 Libouchec o vydání rozhodnutí o dočasném odnětí částí lesních pozemků p.č. 22/3 v k. ú. Horní Dubenky z

pozemků určených k plnění funkcí lesa za účelem rekonstrukce stávajícího mostu a silnice (stavba II/134 Horní Dubenky – most ev.č. 134 – 010). Žádost byla doložena veškerými náležitostmi podle vyhl. č. 77/1996 Sb., o náležitostech o odnětí nebo omezení a podrobnostech o ochraně pozemků určených k plnění funkcí lesa.

K odnětí žadatel přiložil souhlas vlastníka pozemků s dočasným záborem a taktéž se k němu kladně vyjádřil odborný lesní hospodář ve svém vyjádření z 10.12.2021.

Dotčený lesní pozemek je v katastru nemovitostí veden jako p.č. 22/3 v k.ú. Horní Dubenky. Vlastníkem je pan Ing. Martin Chadim.

Dle lesní hospodářské osnovy je pozemek veden jako porost 204Ke11. Zábor pozemku 247m² není v lesní hospodářské osnově nijak zohledněn.

Poplatek za dočasné odnětí byl stanoven dle přílohy k lesnímu zákonu s použitím průměrné ceny dřeva stanovené Ministerstvem zemědělství pro rok 2021. Při zaplacení poplatku po lhůtě splatnosti vyměří celní úřad penále.

Situace na místě samém je správnímu orgánu známa z místního šetření, které provedl dne 18.11.2021.

Pozemky dočasně odňaté ztrácí příslušnost k pozemkům určeným k plnění funkcí lesa dnem nabytí právní moci rozhodnutí. Platnost rozhodnutí o dočasném odnětí zaniká podle § 16 odst. 5 písm. a) lesního zákona uplynutím lhůty, na které bylo vydáno, pokud orgán státní správy lesů nerozhodne jinak.

Nárok vlastníka na úhradu ztráty z předčasné likvidace lesních porostů a na zvýšené provozní náklady podle § 21 odst. 2 a 3 lesního zákona není vydáním tohoto rozhodnutí dotčen.

Protože orgán státní správy lesů neshledal v průběhu správního řízení důvody bránící vydání tohoto rozhodnutí, rozhodl tak, jak je uvedeno ve výroku tohoto rozhodnutí.

Poučení účastníků

Proti tomuto rozhodnutí může účastník řízení podat podle § 83 odst. 1 správního řádu odvolání ve lhůtě do 15-ti dnů ode dne oznámení ke Krajskému úřadu Kraje Vysočina a to podáním učiněným u odboru životního prostředí Magistrátu města Jihlavy. Odvolání musí mít náležitosti uvedené v § 37 odst. 2 správního řádu a musí obsahovat údaje o tom, proti kterému rozhodnutí směřuje, v jakém rozsahu se napadá a v čem je spatřován rozpor s právními předpisy nebo nesprávnost rozhodnutí nebo řízení, jenž mu předcházelo. Odvolání se podává v potřebném počtu stejnopisů tak, aby jeden stejnopis zůstal správnímu orgánu a aby každý účastník řízení dostal jeden stejnopis. Nepodá-li účastník potřebný počet stejnopisů, vyhotoví je správní orgán na náklady účastníka. Včas podané

a přípustné odvolání má v souladu s ustanovením § 85 odst. 1 správního řádu odkladný účinek. Odvolání jen proti odůvodnění rozhodnutí je nepřípustné.

ELEKTRONICKY PODEPSÁNO

Ing. Libor Chromek v.r.

vedoucí oddělení lesního hospodářství a myslivosti

Rozdělovník:

účastníci řízení:

- 1) DIPONT s.r.o., se sídlem č.p. 505, 403 35 Libouchec
- 2) Ing. Martin Chadim (nar. 05.09.1975), bytem č.p. 33, 588 52 Horní Dubenky

Dotčené orgány státní správy:

- 3) Celní úřad Jihlava, Střítež 5, 58811 Střítež u Jihlavy - po nabytí právní moci
- 4) Úřad městysu Batelov, stavební úřad, Nám. Míru 148, 588 51 Batelov - po nabytí právní moci

Na vědomí:

- 5) Obec Horní Dubenky, Horní Dubenky 31, 588 52 Horní Dubenky
- 6) OLH – Jan Brož

Založeno:

- 7) MMJ – OŽP – SSL spis

Obdrží adresát:
dle rozdělovníku

Váš dopis ze dne
28. 5. 2021

číslo spisu
SZ-MMJ/OD/24017/2021
č.j.: MMJ/OD/98358/2021/PIT
UID: jihlvp21v012k9
poř.číslo: 2021/027

vyřizuje / telefon
Tamara Plchová - tel. 565 593 526

Jihlava
2. 6. 2021

Z á v a z n é s t a n o v i s k o

k projektové dokumentaci v rámci akce „II/134 - Horní Dubenky - most. ev. č. 134 - 010“.

Žadatel, obchodní společnost DIPONT s.r.o., Libouchec 505, 403 35 Libouchec, IČ 28693094, podal dne 28. 5. 2021 žádost o vydání závazného stanoviska k PD pro společné územní a stavební řízení ve věci „II/134 - Horní Dubenky - most. ev. č. 134 - 010“.

Odbor dopravy Magistrátu města Jihlavy jako příslušný silniční správní úřad podle § 40 odst. 4 písm. a), a § 44 odst. 1, zákona č. 13/1997 Sb., o pozemních komunikacích, ve znění pozdějších předpisů projednal Vaši žádost, seznámil se s předloženou žádostí a souhlasí s PD při splnění těchto podmínek:

- dle přiloženého PD stavby budou stavbou dotčeny silnice II/134 (Horní Dubenky - Kaliště), III/13418 (Jihlávka), III/13420 (Janštejn), a to provedením úpravy křižovatky silnic II/134, III/13418, III/13420, přeložkou kabelů NN a CETIN v silničním pozemku a stavbou v ochranném pásmu silnice z důvodum provádění rekonstrukce mostu a silnice.
- budou dodrženy podmínky vyjádření pověřeného majetkového správce silnic II. a III. třídy v okrese Jihlava, tj. Krajská správa a údržba silnic Vysočiny, Oddělení TSÚ Jihlava, Kosovská 16, 586 01 Jihlava, o které si žadatel požádá.
- vzhledem k umístění nových inženýrských sítí v silničním pozemku (přeložky kabelů) je nutné před zahájením řízení požádat, dle ustanovení § 25 odst. 6, písm. d) zákona č. 13/1997 Sb. ve znění pozdějších předpisů, u příslušného silničního správního úřadu o vydání povolení ke zvláštnímu užívání silničního pozemku silnice pro umístění podzemního zařízení v silničním pozemku,
- dle předložené PD dojde k úpravě stávajícího komunikačního připojení (úprava křižovatky silnic), je tedy nutné zažádat u příslušného silničního správního úřadu dle § 10 odst. 4 a 5 zákona č. 13/1997 Sb., o pozemních komunikacích ve znění pozdějších předpisů o povolení úpravy komunikačního připojení pozemních komunikací dle předložené projektové dokumentace před vydáním povolení o umístění stavby. K žádosti je nutné doložit stanovisko vlastníka komunikace a závazné stanovisko DI Policie ČR k úpravě komunikačního připojení,
- vzhledem k umístění stavby v ochranném silničním pásmu je nutné před zahájením řízení požádat dle ustanovení § 31 a § 32 zákona č. 13/1997 Sb. ve znění pozdějších předpisů, u příslušného o vydání povolení k umístění stavby v silničním ochranném pásmu,
- užití silnice pro provádění stavebních prací je možné pouze na základě pravomocného rozhodnutí o povolení ke zvláštnímu užívání (provádění stavebních prací) silnice II. a III. tř. dle § 25 odst. 6, písm. c) zákona č. 13/1997 Sb. ve znění pozdějších změn. O vydání tohoto rozhodnutí je zhotovitel povinen požádat u příslušného silničního správního úřadu

- příslušným silničním správním úřadem pro silnice II. a III. třídy je Magistrát města Jihlavy, odbor dopravy,
- v souladu s § 38 odst. 2 zákona č. 13/1997 Sb. o pozemních komunikacích musí být po dohodě s vlastníkem zajištěny potřebné úpravy pozemní komunikace,
- veškeré práce budou probíhat v souladu s platnými normami a s požadavky správce komunikace. Vozovka nesmí být při provádění prací poškozena ani znečištěna,
- o stanovení přechodné úpravy dopravního značení, pokud si to situace vyžádá, požádá zhotovitel prací příslušný silniční správní úřad, tj. odbor dopravy Magistrátu města Jihlavy,
- toto závazné stanovisko nenahrazuje pravomocná rozhodnutí o povolení zvláštního užívání vydávané silničním správním úřadem.

Toto závazné stanovisko nenahrazuje projednání navrhované stavby v územním ani stavebním řízení, je však pro taková projednání závazným podkladem.

Vydané závazné stanovisko není samostatným rozhodnutím příslušného správního orgánu dle ustanovení § 149 odst. 1 zákona č. 500/2004 Sb., správní řád, ve znění pozdějších předpisů.

Odůvodnění:

Podáním ze dne 28. 5. 2021 požádala obchodní společnost DIPONT s.r.o., Libouchec 505, 403 35 Libouchec, IČ 28693094 o závazné stanovisko k PD pro společné územní a stavební řízení v rámci akce „II/134 - Horní Dubenky - most. ev. č. 134 - 010,“. Silniční správní úřad jako dotčený orgán na základě ustanovení § 44 odst. 1, zákona č. 13/1997 Sb. o pozemních komunikacích, ve znění pozdějších předpisů, vydává předmětné závazné stanovisko.

Poučení:

Proti tomuto závaznému stanovisku nelze podat odvolání. V souladu s ustanovením § 149 správního řádu lze podat odvolání do podmínek tohoto závazného stanoviska pouze prostřednictvím odvolání do správního rozhodnutí, pro který je toto závazné stanovisko vydáno.

podepsáno elektronicky

v z. Ing. Bc. Karel Trojan, Ph.D. , v.r.

Dr. Ing. et Ing. Lubomír Dohnal

vedoucí odboru dopravy

Rozdělovník:

DIPONT s.r.o., Libouchec 505, 403 35 Libouchec, IČ 28693094

Úřad městyse Batelova - stavební úřad

KRAJSKÝ ÚŘAD KRAJE VYSOČINA
Odbor životního prostředí a zemědělství
Žižkova 1882/57, 586 01 Jihlava, Česká republika
tel.: 564 602 502, e-mail: posta@kr-vysocina.cz

DIPONT s.r.o.
Klíšská 1432/18
400 01 Ústí nad Labem

(datovou schránkou)

Váš dopis značky/ze dne 24. 5. 2021	Číslo jednací KUJI 54168/2021 OZPZ 100/2021 Ča	Vyřizuje/telefon Markéta Čadová/564602530	V Jihlavě dne 23. 6. 2021
--	--	--	------------------------------

„II/134 Horní Dubenky – most ev.č. 134 - 010“ – souhrnné vyjádření

Odbor životního prostředí a zemědělství Krajského úřadu Kraje Vysočina obdržel dne 28. 5. 2021 Vaši žádost o souhrnné stanovisko pro územní a stavební řízení výše uvedené stavby. Investorem stavby je Krajská správa a údržba silnic Vysočiny, p.o., Kosovská 1122/16, 586 01 Jihlava.

Předmětem předložené dokumentace je rekonstrukce stávajícího mostu a silnice. Stavba se nachází v zastavěném území obce Horní Dubenky, v místě křížení silnic II/134, III/13418 a III/13420. Stavba je umístována na pozemcích parc. č. 760/1, 760/3, 760/4, 25/2, 22/8, 807/1, 26/2, 28/1, 839/1, 27/1, 23, 22/3, 760/36, 760/32 v k. ú. Horní Dubenky a pozemku parc. č. 1058/1 v k. ú. Kaliště u Horních Dubenek. Most převádí komunikaci II/134 přes koryto Hamerského potoka.

Stávající mostní objekt bude kompletně vybourán a na jeho místě bude postaven nový most. Volná výška mostu – 1,92 m, volná šířka na mostě – 23,6 m, šířka nosné konstrukce – 37,24 m. Dno koryta toku uvnitř ocelové konstrukce bude odlážděno lomovým kamenem. Na návodní straně mostu bude koryto odlážděno lomovým kamenem do betonu a bude plynule napojeno na stávající stav. Koryto na povodní straně mostu bude směrově upraveno, dno koryta bude zpevněno kamennou rovinou s vyklínováním. Koryto bude upraveno s částečným přeložením do nové polohy v celkové délce úpravy 24,5 m.

Silnice II/134 bude směrově upravena v délce cca 110 m, křižovatka bude upravena jako průsečná. Silniční těleso bude rozšířeno opěrnou zdí o šířce v koruně zdi 1,5 m a výšce zdi nade dnem vodního toku cca 2,3 m.

1. Vyjádření z hlediska zákona č. 100/2001 Sb., o posuzování vlivů na životní prostředí a o změně některých souvisejících zákonů, v účinném znění (dále jen „zákon o EIA“)

Stavba „II/134 Horní Dubenky – most ev.č. 134 – 010“ řeší rekonstrukci stávající křižovatky zahrnující i výstavbu nového mostu nahrazující most stávající. Silnice II/134 bude směrově upravena v délce cca 110 m, křižovatka bude upravena jako průsečná. Základní kategorie silnice je MS2 7,5/7,5/50k s úpravami, v částech je obruba. Dle stanoviska Natura 2000, které je součástí tohoto souhrnného vyjádření, záměr nemůže mít významný vliv na předmět ochrany nebo celistvost evropsky významné lokality nebo ptačí oblasti. S ohledem na výše uvedené, rozsah, umístění a charakter stavby, se nejedná o změnu záměru uvedeného v příloze č. 1, kategorii II, bodě 49 zákona o EIA (*Silnice všech tříd a místní komunikace I. a II. třídy o méně než čtyřech jízdních pružích od stanovené délky (a); ostatní pozemní komunikace od stanovené délky (a) a od stanovené návrhové intenzity dopravy předpokládané pro novostavby a ročního průměru denních intenzit pro stávající stavby (b). Limity: a) 2 km; b) 1 000 voz/24 hod.)* ve smyslu ustanovení § 4 odst. 1 písm. c) zákona o EIA, která by mohla mít významný negativní vliv na životní prostředí. Stavbou nedochází k takovým stavebním úpravám vedoucím ke zvýšení počtu průběžných jízdních pruhů, ani ke změně dopravního významu komunikace. S ohledem na délku úprav a limitní hodnotu uvedenou v příloze č. 1 k zákonu o EIA se nejedná o významný rozsah úprav. Stavba tedy neobsahuje záměry vymezené v zákoně o EIA, které jsou předmětem posuzování vlivů na životní prostředí dle § 4 zákona o EIA. Krajský úřad Kraje Vysočina, odbor životního prostředí a zemědělství, ve smyslu § 23 odst. 4 zákona o EIA, po posouzení předložené žádosti, uvádí, že stavba „II/134 Horní Dubenky – most ev.č. 134 – 010“, při zachování výše uvedených parametrů a činností, **nepodléhá** zjišťovacímu řízení a posouzení z hlediska vlivů na životní prostředí dle zákona o EIA.

Vypracoval: Ing. František Mládek (tel.: 564 602 513)

2. Vyjádření z hlediska zákona č. 114/1992 Sb., o ochraně přírody a krajiny, v platném znění

Předběžná informace podle § 90 odst. 18 zákona č. 114/1992 Sb., o ochraně přírody a krajiny, v platném znění

Krajský úřad Kraje Vysočina, odbor životního prostředí a zemědělství jako příslušný orgán vykonávající v přenesené působnosti státní správu ochrany přírody a krajiny podle § 77a zákona č. 114/1992 Sb., o ochraně přírody a krajiny, v platném znění (dále též „zákon č. 114/1992 Sb., o ochraně přírody“) sděluje, že odboru životního prostředí a zemědělství Krajského úřadu Kraje Vysočina (dále jen OŽPZ KrÚ Kraje Vysočina) není v dotčeném území znám výskyt žádného zákonem zvláště chráněného druhu, který by mohl být záměrem dotčen, ani v Nálezové databázi AOPK ČR není v dotčeném území evidován výskyt žádného zákonem zvláště chráněného druhu. Jejich přítomnost však nelze úplně vyloučit. V případě jejich výskytu je třeba kontaktovat OŽPZ KrÚ Kraje Vysočina ke konzultaci dalšího postupu.

- Rekonstrukcí mostu ev.č. 134-010 bude dotčen Hamerský potok, který je dle ustanovení § 4 odst. 2 zákona č. 114/1992 Sb., o ochraně přírody významným krajinným prvkem. K souhlasu se zásahem do významného krajinného prvku je příslušný obecní úřad obec s rozšířenou působností dle ustanovení § 77 zákona č. 114/1992 Sb., o ochraně přírody, kterým je v tomto případě Magistrát města Jihlava, OŽP.

Záměr bude realizován mimo zvláště chráněná území nebo jejich ochranná pásma.

Tato informace nenahrazuje vyjádření (stanovisko) orgánů ochrany přírody dle § 76 a § 77 zákona č. 114/1992 Sb., o ochraně přírody, jež jsou kompetentními orgány z hlediska povolení ke kácení dřevin a obecné ochrany přírody.

Stanovisko k dotčení evropsky významných lokalit a ptačích oblastí (Natura 2000)

Krajský úřad Kraje Vysočina, odbor životního prostředí a zemědělství, jako příslušný orgán vykonávající v přenesené působnosti státní správu ochrany přírody a krajiny podle ustanovení § 77a odst. 4 písm. n) zákona č. 114/1992 Sb., o ochraně přírody, po posouzení uvedeného záměru vydává v souladu s ustanovením § 45i odst. 1 zákona č. 114/1992 Sb., o ochraně přírody toto stanovisko:

záměr „II/134 Horní Dubénky – most ev.č. 134-010“ v k. ú. Horní Dubénky a k.ú. Kaliště u Horních Dubének nemůže mít významný vliv na předmět ochrany nebo celistvost evropsky významné lokality nebo ptačí oblasti.

Odůvodnění:

Podkladem pro posouzení vlivu záměru na evropsky významné lokality nebo ptačí oblasti byla žádost i skutečnosti obecně známé. Podkladem pro posouzení vlivu záměru jsou i skutečnosti známé z úřední činnosti. Zde se jedná zejména o vymezení evropsky významných lokalit (dále také „EVL“) a ptačích oblastí (v Kraji Vysočina není žádná ptačí oblast), předměty jejich ochrany (viz např. <http://www.nature.cz/natura2000-design3/hp.php>), aktuální stav předmětu ochrany, souhrny doporučených opatření pro EVL, odborné informace o přírodních stanovištích (např. <http://www.biomonitoring.cz/stanoviste.php>).

Nejbližše ve vzdálenosti přibližně 1,7 km jihovýchodním směrem od záměru se nachází evropsky významná lokalita EVL V Lisovech CZ0614056, která je vyhlášena pro ochranu přírodního stanoviště č. 6230 druhově bohaté smilkové louky na silikátových podložích v horských oblastech (a v kontinentální Evropě v podhorských oblastech); č. 7140 přechodová rašeliniště a třasoviště. Dále je vyhlášena pro ochranu evropsky významné druhy srpnatka fermežová (*Hamatocaulis vernicosus*) a vrkoč Geyerův (*Vertigo geyeri*).

Předmětem záměru je rekonstrukce mostu ev.č. 134-010 v obce Horní Dubénky, který převádí komunikaci II/134 přes Hamerský potok. Současně pak mostní konstrukce tvoří křižovatku silnic II/134 se silnicemi III/13418 a III/13420 v místě mostu. Rekonstrukce bude provedena vybouráním stávající mostní konstrukce a bude postaven nový most. Konstrukce nového mostu je navržena jako jednopolová s betonovými opěrami a železobetonovou deskou. Most je navržen jako objekt z flexibilní ocelové konstrukce (potrubí) o rozpětí NK 3,45 m a volné výšce 1,92 m. Volná šířka na mostě je 23,6 m, šířka nosné konstrukce činí 37,24 m. Koryto vodního toku bude vedeno v ocelové konstrukci a na návodní straně bude odlážděno a plynule napojeno na nový stav. S rekonstrukcí mostu je spojená i úprava dotčené silnice II/134 bude upravena v délce přibližně 110 m.

Rekonstrukce mostní konstrukce vyvolá potřebu rekonstrukce kamenných zdí, které budou nahrazeny opěrnou zdí z kamene nasucho: šířka v koruně je navržena 1,5 m, výška nad dnem vodního toku bude proměnlivá, přibližně 2,3 m.

V souvislosti s rekonstrukcí mostu je spojeno částečné přeložení Hamerského potoka do nové polohy v délce cca 24,5. Stávající koryto bude vyrovnáno do oblouku 10,5 m, délky 7,35 m. Koryto potoka bude opevněno kamennou rovnalinou s vyklínováním. Na konci úpravy bude koryto ukončeno stabilizačním prahem z kamenné rovnaliny na štět o rozměrech 0,5 x 0,8 m

Předmětem záměru je rekonstrukce mostu v intravilánu obce Horní Dubénky, který převádí komunikaci II/134 přes Hamerský potok. Při rekonstrukci mostu nedojde k ovlivnění předmětu ochrany ani celistvosti EVL v Lisovech. V průběhu rekonstrukce je možným dočasným negativním vlivem únik ropných produktů (nafty, oleje) do okolí, zvýšená hlučnost a prašnost. Tyto vlivy se dotknou pouze blízkého okolí.

Vzdálenost EVL od daného záměru, její předmět ochrany a konkrétní výše uvedená činnost zaručují, že nemůže dojít k jejímu ovlivnění, a proto lze vyloučit negativní vliv záměru na evropsky významné lokality a ptačí oblasti (Natura 2000) při předpokladu zachování v žádosti uvedených parametrů a činností.

Poučení o odvolání:

Toto stanovisko nenahrazuje stanoviska a vyjádření z hlediska druhové ochrany vydávaná podle zákona č. 114/1992 Sb., o ochraně přírody, případně dalších předpisů. Stanovisko není vydáváno ve správním řízení (§ 90 odst. 1 zákona o ochraně přírody) a nelze proti němu podat odvolání.

Vypracoval: Ing. Jan Stříteský (tel.: 564 602 509)

3. Vyjádření z hlediska zákona č. 254/2001 Sb., o vodách a o změně některých zákonů (vodní zákon), ve znění pozdějších předpisů

Vyjádření či jiné opatření z hlediska vodního zákona je v působnosti obecního úřadu obce s rozšířenou působností, v tomto případě Magistrátu města Jihlavy, odboru životního prostředí, který je podle § 106 vodního zákona příslušným vodoprávním úřadem v této věci.

Vypracoval: Mgr. Jaroslav Mikyna (tel.: 564 602 267)

4. Vyjádření z hlediska zákona č. 289/1995 Sb., o lesích a o změně a doplnění některých zákonů (lesní zákon), ve znění pozdějších předpisů

Krajský úřad Kraje Vysočina, odbor životního prostředí a zemědělství, jako orgán státní správy lesů podle § 47 odst. 1) písm. b) zákona o lesích a o změně a doplnění některých zákonů, (lesní zákon), ve znění pozdějších předpisů (dále jen „zákon o lesích“), sděluje následující:

Jelikož z předloženého návrhu nevyplývá, že by mělo stavbou docházet k dotčení pozemků k plnění funkcí lesa v rozsahu 1 ha a více, nemá krajský úřad, státní správa lesů, k tomuto projektu připomínek. Stavbou však bude docházet k dotčení pozemků určených k plnění funkcí lesa do 1 ha a bude realizována do 50 m od pozemků určených k plnění funkcí lesa. V tomto případě je příslušný vyjadřovat se, ve smyslu § 14 odst. 2 zákona o lesích, obecní úřad obce s rozšířenou působností – Magistrát města Jihlavy, odbor životního prostředí.

Vypracovala: Bc. Klára Hodačová (tel.: 564 602 364)

5. Vyjádření z hlediska ochrany zemědělského půdního fondu dle zákona č. 334/1992 Sb., o ochraně zemědělského půdního fondu (dále jen „zákon o ochraně ZPF“)

Podle předložené Souhrnné technické zprávy (Kapitola B.1 odst. i - str. 5-6) bylo zjištěno, že záměr se dotkne pozemků p. č. 27/1 a 23 v k. ú. Horní Dubénky a p. č. 1058/1 v k. ú. Kaliště u Horních Dubének, které jsou dle veřejně přístupného zdroje (<http://www.nahlizenidokn.cuzk.cz>) vedeny jako trvalý travní porost. Záměrem dojde k trvalému záboru na ploše 0,0206 ha a dočasnému záboru nad 1 rok na ploše 0,0798 ha. Záměr podléhá před vydáním rozhodnutí dle zvláštních předpisů souhlasu k odnětí zemědělské půdy ze ZPF dle § 9 odst. 8 zákona o ochraně ZPF (trvalému a v případě překročení zákonné roční lhůty i dočasnému). Žádost včetně vyhodnocení dle § 9 odst. 6 zákona o ochraně ZPF se podává na obecním úřadu obce s rozšířenou působností (Magistrát města Jihlava, odbor životního prostředí), který je příslušný k vyřízení souhlasu k odnětí zemědělské půdy ze ZPF do jednoho hektaru.

Vypracoval: Ing. Jan Stříteský (tel.: 564 602 509)

Ing. Eva Horná

vedoucí odboru životního prostředí a zemědělství

KRAJSKÁ HYGIENICKÁ STANICE

KRAJE VYSOČINA SE SÍDLEM V JIHLAVĚ

Tolstého 1914/15, 568601 Jihlava, tel.: +420 567 564 551, e-mail: podatelna@khsjih.cz, ID: 4uuai3w

V Jihlavě dne 8.7.2021

Č.j.: KHSV/12762/2021/II/HOK/Sme
Sp. značka: S- KHSV/12762/2021
Vyřizuje: Ing. Karel Smejkal
Č.j. odesílatele:
Počet listů/příloh: 1/0

DIPONT s.r.o.
Klíšská 1432/18
400 01 Ústí nad Labem

„II/134 Horní Dubenky – most ev.č. 134 - 010“, projektová dokumentace pro územní a stavební řízení
– závazné stanovisko orgánu ochrany veřejného zdraví

Krajská hygienická stanice kraje Vysočina se sídlem v Jihlavě jako orgán ochrany veřejného zdraví, který je dotčeným věcně příslušným správním úřadem ve smyslu ustanovení § 82 odst. 2 písm. i) zák. č. 258/2000 Sb., o ochraně veřejného zdraví ve znění pozdějších předpisů (dále jen „zákon o ochraně veřejného zdraví“) a místně příslušným dle § 11 odst. 1 zák. č. 500/2004 Sb., správní řád ve znění pozdějších předpisů (dále jen „správní řád“), vydává ve věci stavebního záměru „II/134 Horní Dubenky – most ev.č. 134 - 010“ v řízení podle § 4 odst. 2 písm. a) zákona č. 183/2006 Sb., stavební zákon ve znění pozdějších předpisů (dále jen „stavební zákon“) toto závazné stanovisko:

Po posouzení projektové dokumentace pro umístování a povolování staveb záměru „II/134 Horní Dubenky – most ev.č. 134 - 010“ s odkazem na § 30, § 77 a 82 odst. 2 písm. t) zákona o ochraně veřejného zdraví, nař. vl. 272/2011 Sb., o ochraně veřejného zdraví před nepříznivými účinky hluku a vibrací, ve znění pozdějších předpisů, se **souhlasí**.

Odůvodnění:

Dne 28.5.2021 byla KHS kraje Vysočina doručena žádost o vyjádření k projektové dokumentaci stavby „II/134 Horní Dubenky – most ev.č. 134 - 010“. Projektová dokumentace byla zpracována společností DIPONT s.r.o., v 04/2021. Dne 1.7.2021 Byla KHS kraje Vysočina doručena doplněná projektová dokumentace.

Předmětem předložené projektové dokumentace je rekonstrukce stávajícího mostního objektu přes koryto Hamerského potoku, který bude kompletně vybourán a na jeho místě bude postaven nový most. Zároveň bude upravena křižovatka silnice II/134 se silnicemi III/13418 a III/13420 která je svou rozlohou velmi nepřehledná a neodpovídá současným požadavkům.

Na místě stávajícího nevyhovujícího mostu je navržen nový mostní objekt z flexibilního ocelové konstrukce o rozpětí NK 3,45m a volné výšce 1,92 m. Volná šířka na mostě je 23,6m, šířka nosné konstrukce činí 37,24 m. Úhel křížení s komunikací je 29°. Koryto toku uvnitř ocelové konstrukce bude odlážděno. Na návodní straně mostu bude stávající koryto plynule napojeno na nový stav. Silnice II/134 bude směrově upravena v délce přibližně 110 m. V rámci úpravy dojde ke zvětšení poloměru na R=125 m a k úpravě křižovatky, která je navržena jako průsečná. Dále dojde k úpravě nároží větví křižovatky a zmenšení celkové plochy. Návrhová rychlost je 50 km/h (intravilán obce). Silniční těleso bude na povodní straně mostu rozšířeno opěrnou zdí. Opěrná zeď bude tvořena kamennou rovnalinou z lomového kamene, šířka v koruně zdi je navržena 1,5 m, výška zdi nad dnem vodního toku je proměnná, přibližně 2,3 m. Líc zdi bude urovnán ve sklonu 5:1. Za rubem opěrné zdi budou osazeny sloupky silničního svodidla s úrovní zadržení N2. Koryto Hamerského potoku bude na povodní straně mostu v


místě opěrné zdi směrově upraveno pro zachování průtočného profilu. V rámci stavby dojde k přeložce sdělovacích vedení CETIN a vedení nízkého napětí E.ON.

Dle předložené PD nedojde realizací stavby ke změně dopravního zatížení na silnici II/134, resp. hlukové zátěže území. Naopak zlepšení směrových parametrů komunikace v prostoru křižovatky povede ke zvýšení plynulosti a bezpečnosti provozu, což ve spojení s položením nové obrusné vrstvy vozovky bude mít pozitivní vliv na hluk z provozu po pozemní komunikaci. Hluk ze stavební činnosti bude omezován technickoorganizačními opatřeními. Samotná realizace stavby bude probíhat výhradně v pracovní dny, tj. mimo soboty, neděle a státem uznávané svátky. Práce spojené se zvýšenou hlučností (převážně demoliční, zemní práce, apod.) budou prováděny v době od 7:00 do 19:00 hod.

Po posouzení uvažovaného záměru konstatuje KHS kraje Vysočina, že uvažovaný záměr není v rozporu s požadavky zák. č. 258/2000 Sb., o ochraně veřejného zdraví ve znění pozdějších předpisů.

Ing. Karel Smejkal
vedoucí oddělení hygieny obecné a komunální v Jihlavě

Rozdělovník:
DIPONT s.r.o., Klášská 1432/18, 400 01 Ústí nad Labem



HZSJX007GFOQ

Hasičský záchranný sbor Kraje Vysočina

územní odbor Jihlava
Sokolovská 2, 586 01 Jihlava

Č. j.: HSJI- 2428-2/JI-2021
Datum: 16. 6. 2021
Vyřizuje: mjr. Ing. Marie Šimáčková
Tel.: 950271135
E-mail: marie.simackova@hasici-vysocina.cz
Počet stran: 2
Počet příloh: -
Ev. číslo: JI-302/3-2021

Adresát:
KSÚSV, p.o.
Kosovská 1122/16
586 01 Jihlava

ZÁVAZNÉ STANOVISKO DOTČENÉHO ORGÁNU NA ÚSEKU POŽÁRNÍ OCHRANY

Název stavby:

II/134 Horní Dubenky - most ev. č. 134-010

Místo stavby:

k.ú. Horní Dubenky

Stavebník:

Krajská správa a údržba silnic Vysočiny, příspěvková organizace, IČO 00090450
Kosovská 1122/16, 586 01 Jihlava

Předložená dokumentace:

dokumentace pro územní a stavební řízení

vypracoval: Ing. Norbert Pelc

ověřil: Ing. Martin Plšek, ČKAIT 0402483

datum: 04/2021

Hasičský záchranný sbor Kraje Vysočina (dále jen „HZS KV“) jako věcně a místně příslušný dotčený orgán na úseku požární ochrany podle ustanovení § 7 odst. 4 zákona č. 320/2015 Sb., o Hasičském záchranném sboru České republiky a o změně některých zákonů (zákon o hasičském záchranném sboru), ve znění pozdějších předpisů a podle ustanovení § 26 odst. 2 písm. b) a ustanovení § 31 odst. 1 písm. b) zákona č. 133/1985 Sb., o požární ochraně, ve znění pozdějších předpisů (dále jen „zákon o požární ochraně“) posoudil v rozsahu níže uvedených podkladů výše uvedenou dokumentaci předloženou dne 4. 6. 2021. Na základě výše uvedeného vydává dle ustanovení § 31 odst. 3 zákona o požární ochraně a dále dle ustanovení § 149 odst. 1 zákona č. 500/2004 Sb., správní řád, ve znění pozdějších předpisů

SOUHLASNÉ ZÁVAZNÉ STANOVISKO.

Odůvodnění:

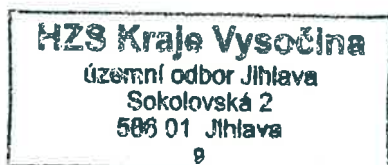
HZS KV vycházel při vydání závazného stanoviska z těchto podkladů:

- Souhrnná technická zpráva, technická zpráva a výkresová část projektové dokumentace:
název: *II/134 Horní Dubenky - most ev. č. 134-010*
vypracoval: *Ing. Norbert Pelc*
ověřil: *Ing. Martin Plšek, ČKAIT 0402483*
datum: *04/2021*

Posouzením předložené dokumentace v rozsahu výše uvedených podkladů podle ustanovení § 46 odst. 1 vyhlášky č. 246/2001 Sb., o stanovení podmínek požární bezpečnosti a výkonu státního požárního dozoru (vyhláška o požární prevenci), ve znění pozdějších předpisů (dále jen „vyhláška o požární prevenci“) dospěl HZS KV k závěru, že obdobný dokument, který je dostatečný pro posouzení požární bezpečnosti stavby, splňuje obsahové náležitosti dle ustanovení § 41 vyhlášky o požární prevenci. Z obsahu posouzeného obdobného dokumentu vyplývá, že jsou splněny technické podmínky požární ochrany kladené na danou stavbu vyhláškou č. 23/2008 Sb., o technických podmínkách požární ochrany staveb, ve znění vyhlášky č. 268/2011 Sb.

Upozornění:

- 1) V souladu s ustanovením § 5 písmena odst. 1 b), zákona o PO, musí být vytvářeny podmínky pro hašení požárů a pro záchranné práce, zejména udržovat volné příjezdové komunikace. Za vyhovující přístupovou komunikaci se považuje komunikace (šířky nejméně 3,00 m) pro příjezd požárních vozidel až k nástupní ploše (pokud se požaduje), nebo alespoň do vzdálenosti 20 m od všech vchodů do objektů, dle ČSN 73 0802 čl. 12.2.
- 2) Při uzavírce komunikací nebo jejich částí musí být v dostatečném předstihu tato informace oznámena Krajskému operačnímu a informačnímu středisku HZS Kraje Vysočina.



plk. Ing. Petr Kotinský, Ph.D.
ředitel územního odboru



Č.j.: KRPJ-71341-1/ČJ-2021-160706

Jihlava, 9. července 2021
Počet listů: 2

DIPONT s.r.o.
Klíšská 1432/18
Ústí nad Labem

II/134 Horní Dubenky – most ev.č. 134-010 – dokumentace pro společné územní a stavební řízení

Dopravní inspektorát Policie ČR Územního odboru Jihlava, jako orgán státní správy ve věcech bezpečnosti a plynulosti provozu na pozemních komunikacích ve smyslu ustanovení § 2 zákona č. 273/2008 Sb., o Policii České republiky, v platném znění, vydává níže uvedená **stanoviska** k akci „II/134 Horní Dubenky – most ev.č. 134-010“:

1) Stanovisko ke stavbě:

DI PČR ÚO Jihlava dle § 16, odst. 2, písm. b) zák. č. 13/1997 Sb. o pozemních komunikacích, v platném znění, **souhlasí** s předloženou projektovou dokumentací.

Před zahájením prací a při provádění stavby je nutné dodržet všechny podmínky a ustanovení, která vyplývají z příslušných zákonů a norem, týkajících se dané akce.

2) Vyjádření k předběžnému návrhu vedení objízdné trasy

Po prostudování žádosti, vydává DI PČR ÚO Jihlava podle § 2 zák. č. 361/2000 Sb. o policii České republiky, v platném znění, **vyjádření** formou souhlasu k navržené objízdné trase pro uzavírku silnice II/134 s následujícími podmínkami:

- před prováděním prací, bude opětovně předložen návrh přechodné úpravy provozu na pozemních komunikacích zhotovitelem stavby na DI PČR ÚO Jihlava k vydání stanoviska dle § 77 odst. 2 písm. b) zákona č. 361/2000 Sb., o provozu na pozemních komunikacích v platném znění, k uzavírce vč. objízdné trasy dle 24 odst. 2 písm. d) zákona č. 13/1997 Sb., o pozemních komunikacích, v platném znění, případně k vydání závazného stanoviska ke zvláštnímu užívání komunikace dle § 25 zákona č. 13/1997 Sb., o pozemních komunikacích, v platném znění

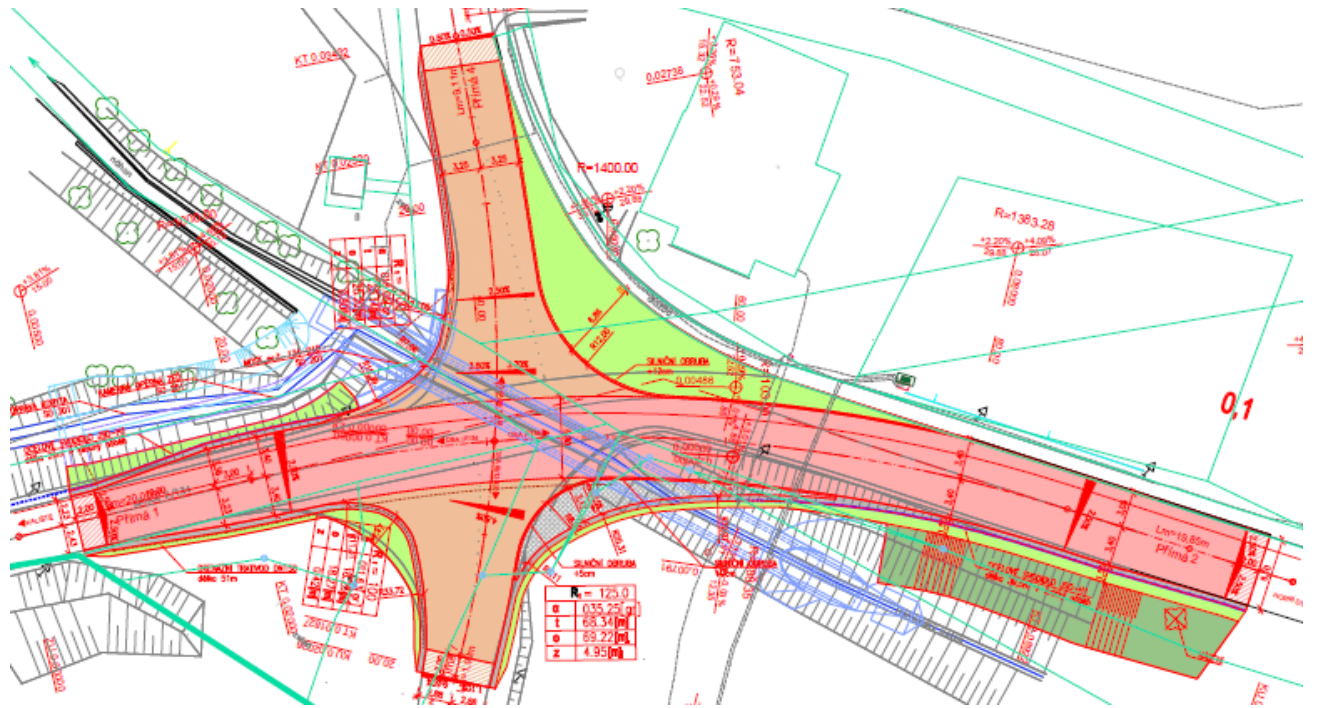
- provedení a osazení dopravních značek bude odpovídat příslušným normám, vzorovým listům a splňovat podmínky dle TP 65 „Zásady pro dopravní značení na pozemních komunikacích“

Zpracoval: por. Ing. Jiří KUČERA
komisař

npor. Josef HROMÁDKA, DiS.
vedoucí oddělení

adresa:
Vrchlického 46
586 04 Jihlava

Tel.: +420 974 266 258
Fax: +420 974 266 705
Email: diorpji@mvcv.cz





Č.j.: KRPJ-71341-3/ČJ-2021-160706

Jihlava, 19. května 2022
Počet listů: 2

DIPONT s.r.o.
Klíšská 1432/18
Ústí nad Labem

**II/134 Horní Dubenky – most ev.č. 134-010, úprava komunikačního připojení –
závažné stanovisko**

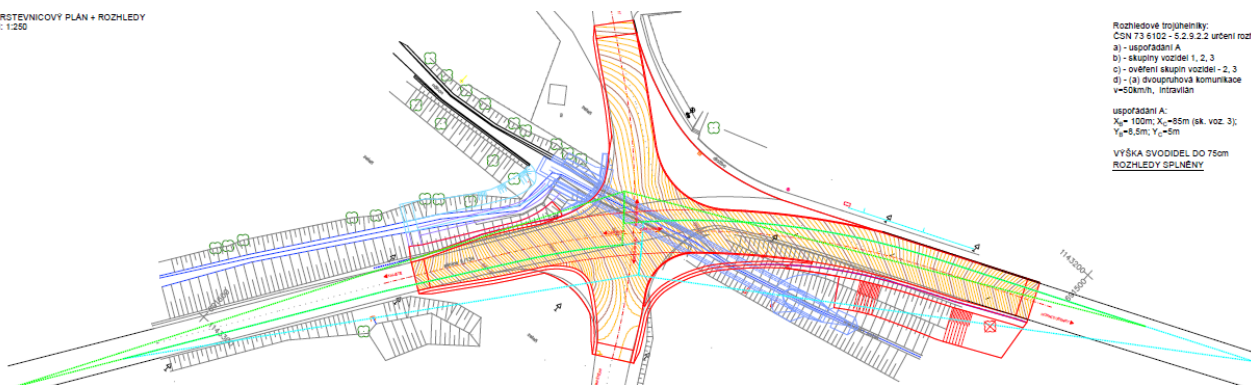
Na základě Vámi předložené dokumentace a podle ust. § 10, odst. 4, písm. a) zákona č. 13/1997 Sb., o pozemních komunikacích, v platném znění, **souhlasí** DI PČR ÚO Jihlava s úpravou křižovatky silnic II/134, III/13418 a III/13420, z důvodu stavebních úprav při rekonstrukci mostu ev.č. 134-010. Připojení bude v souladu s § 11 vyhlášky č. 104/1997 Sb., kterou se provádí zákon o pozemních komunikacích, v platném znění, se zajištěním řádných rozhledových poměrů, bez nepovolených překážek v celé ploše rozhledových trojúhelníků.

Pokud budou výše uvedené podmínky splněny, lze konstatovat, že návrh odpovídá obecným požadavkům na bezpečnost a plynulost provozu na pozemních komunikacích.

Zpracoval: por. Ing. Jiří KUČERA
komisař

npor. Bc. Josef HROMÁDKA, DiS.
vedoucí oddělení

VRSTEVNICOVÝ PLÁN + ROZHLEDY
M: 1:250



Rozhledové trojúhelníky:
ČSN 73 6102 - 5.2.9.2.2 určení rozhledů:
a) - uspořádání A
b) - skupiny vozidel 1, 2, 3
c) - ověření skupin vozidel - 2, 3
d) - (a) dvouspruhová komunikace
v=50km/h, úroveň
uspořádání A:
X₀=100m; X₀=25m (sk. voz. 3);
Y₀=8.5m; Y₀=5m
VÝŠKA SVODIDEL DO 75cm
ROZHLEDY SPLNĚNY

adresa:
Vrchlického 46
586 04 Jihlava

Tel.: +420 974 266 258
Fax: +420 974 266 705
Email: diorpji@mvr.cz



Č.j.: KRPJ-71341-6/ČJ-2021-160706

Jihlava, 31. srpna 2022
Počet listů: 2

DIPONT s.r.o.
Klíšská 1432/18
Ústí nad Labem

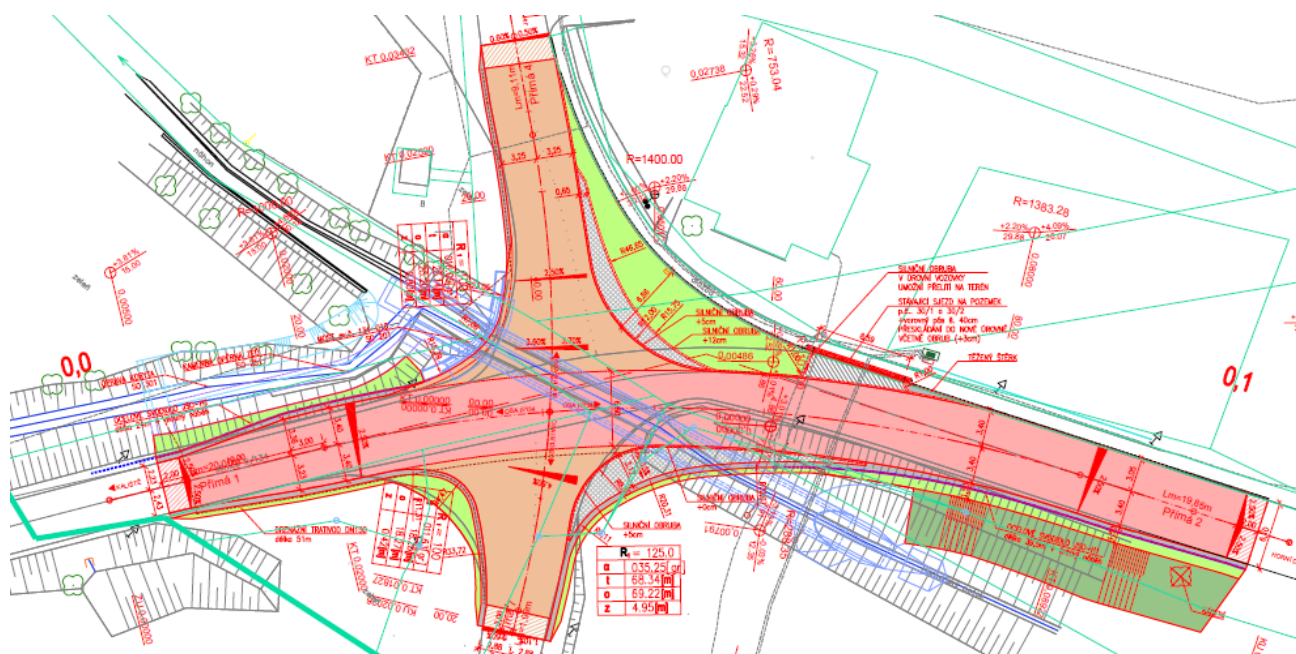
II/134 Horní Dubenky – most ev.č. 134-010, úprava komunikačního připojení – závažné stanovisko

Na základě Vámi předložené upravené dokumentace a podle ust. § 10, odst. 4, písm. a) zákona č. 13/1997 Sb., o pozemních komunikacích, v platném znění, **souhlasí** DI PČR ÚO Jihlava s úpravou křižovatky silnic II/134, III/13418 a III/13420, z důvodu stavebních úprav při rekonstrukci mostu ev.č. 134-010. Připojení bude v souladu s § 11 vyhlášky č. 104/1997 Sb., kterou se provádí zákon o pozemních komunikacích, v platném znění, se zajištěním řádných rozhledových poměrů, bez nepovolených překážek v celé ploše rozhledových trojúhelníků.

Pokud budou výše uvedené podmínky splněny, lze konstatovat, že návrh odpovídá obecným požadavkům na bezpečnost a plynulost provozu na pozemních komunikacích.

Zpracoval: por. Ing. Jiří KUČERA
komisař

npor. Bc. Josef HROMÁDKA, DiS.
vedoucí oddělení



adresa:
Vrchlického 46
586 04 Jihlava

Tel.: +420 974 266 258
Fax: +420 974 266 705
Email: diorpj@mvcr.cz

Povodí Vltavy, státní podnik
závod Horní Vltava
Litvínovická 5
370 01 České Budějovice

TEL.: 387 683 103
FAX: 387 203 620

BANKOVNÍ SPOJENÍ:
UniCredit Bank
Czech Republic and Slovakia, a.s.
č.ú.: 3000311064/2700



DIPONT s.r.o.
Klíšská 1432/18
400 01 Ústí nad Labem

VÁŠ DOPIS ZNAČKY/ ZE DNE
-/4. 10. 2021

NAŠE ZNAČKA
PVL-74157/2021/140

VYŘIZUJE/ LINKA
M. Nedvědová
Ing. M. Jann

DATUM
22. 10. 2021

K.ú. Horní Dubenky, okres Jihlava, kraj Vysočina, čhp 1-07-03-0320-0-00, VÚ: HVL 0740;
„II/134 Horní Dubenky – most ev.č. 134-010“ – vyjádření správce povodí a správce vodního toku

Dne 7. 10. 2021 jsme obdrželi žádost o vyjádření správce povodí k opravené projektové dokumentaci k územnímu a stavebnímu řízení „II/134 Horní Dubenky – most ev.č. 134-010“ (projektant: DIPONT s.r.o, Klíšská 1432/18, 400 01 Ústí nad Labem, č.zak. D20022, v 04/2021).


Projektová dokumentace řeší rekonstrukci stávajícího mostu ev.č. 134-010, který převádí silnici II/134 přes významný vodní tok Hamerský potok v ř.km 43,330 – 43,400 v k.ú. Horní Dubenky. V rámci stavby dojde ke zkapacitnění průtočného profilu mostu a úpravě koryta Hamerského potoku podél opěrné zdi. Mostní otvor je kapacitně navržen na průtok Q100. Koryto Hamerského potoku na povodní straně mostu v místě opěrné zdi bude směrově upraveno pro zachování průtočného profilu. Po vybudování opěrné zdi bude tvar koryta upraven do projektovaného stavu včetně opevnění koryta kamennou rovinaninou z lomového kamene s vyklínováním. Koryto toku bude na začátku úpravy napojeno na nové odláždění budované v rámci SO 201. Koryto na konci úpravy bude ukončeno stabilizačním prahem z kamenné rovinaniny na štět o rozměrech 0,5 x 0,8 m.

Rekonstruovaný most se nachází ve stanoveném záplavovém území významného vodního toku Hamerský potok, v aktivní zóně Q₁₀₀ (stanoveno Krajským úřadem kraje Vysočina pod č.j. KUJI 34729/2006 OLVHZ 196/2006 Pa-3 ze dne 06. 06. 2006). Hamerský potok je v místě stavby mostu upraven stavbou ev. č. DHMP-02000070 v majetku Povodí Vltavy, státní podnik.

K projektové dokumentaci výše uvedené stavby bylo již vydáno stanovisko správce povodí č.j. PVL-63046/2021/140 ze dne 7. 9. 2021 z hlediska zájmů daných plány povodí i z hlediska zájmů daných zákonem č. 254/2001 Sb., o vodách a o změně některých zákonů (vodní zákon), ve znění pozdějších předpisů, a vyjádření účastníka řízení jako správce významného vodního toku Hamerský potok.

Po vyhodnocení předložené opravené projektové dokumentace s výše uvedenou stavbou souhlasíme bez dalších připomínek. Podmínka č. 1 oddílu I. byla splněna, ostatní podmínky oddílu I. a II. z již vydaného stanoviska č.j. PVL-63046/2021/140 ze dne 7. 9. 2021 zůstávají i nadále v platnosti.

CO: PS 1, PS 7, spis



Povodí Vltavy,
státní podnik 4
závod Horní Vltava
Litvínovická 5, 370 01 České Budějovice
Ing. Vladimír Rohlík
vedoucí střediska PPV

Obecní úřad v Horních Dubenkách 588 52 Horní Dubenky 31,
kraj Vysočina, tel. 567374259, e-mail:
starosta@hornidubenky.cz

Č.j. OUHD/118/2021

V Horních Dubenkách 2019-07-09

vyřizuje: ing. J. Lapeš

e-mail: starosta@hornidubenky.cz

Toto rozhodnutí nabylo právní moci

dne: 24. 6. 2021

v Horních Dubenkách

dne: 23. 6. 2021

ROZHODNUTÍ

Účastníci řízení: **Obecní úřad Horní Dubenky**
KSÚSV Jihlava

Obecní úřad v Horních Dubenkách, jako věcně a místně příslušný orgán ochrany přírody podle ustanovení § 75 odst. 1 písm. a/ a § 76 odst. 1 písm. a/ zákona ČNR č. 114/1992 Sb., o ochraně přírody a krajiny (dále jen zákon) ust. § 8 odst. 1 a § 9 odst. 1 a 2 zákona a ust. § 8 odst. 5 vyhl. MŽP ČR č. 395/1992 Sb.; v platném znění, dále podle ust. §§ 44, 50 odst. 1, § 67 a násl. zák. č. 500/2004 Sb. (správní řád) a na základě

- zjištění s náležitostmi dle § 8 odst. 3 vyhl. MŽP ČR č. 395/1992 Sb. ze dne 14.06.2021
- místního šetření ze dne 21.06.2021

povoluje pokácení

1 kusu jasanu – obvod 180 cm, 1 kus buk – obvod 320 cm, 1 kus jasan – obvod 105 cm, 1 kus buk – obvod 240 cm, 1 kus jasan – obvod 90 cm, 1 kus jasan – obvod 90 cm, 1 kus jasan obvod 90 cm a 1 kus jasan – obvod 200 cm na pozemcích p.č. 27/1, 28/1 a 760/1 (silnie II/134) v k.ú. a obci Horní Dubenky. Souhlas vlastníka pozemků p.č. 27/1 a 28/1 přiložen k žádosti.

Souhlas ke kácení je podmíněn níže uvedenými podmínkami:

1. Pokácení bude provedeno tak, aby nedošlo k ohrožení nebo poškození sousedních objektů, ani zdraví osob.
2. Pokácení nesmí být provedeno, dokud toto rozhodnutí nenabude právní moci.
3. Pokácení bude provedeno po nabytí právní moci rozhodnutí v době od 1.11.2021 do 31.03.2022.
4. Dřevní hmotu předá žadatel vlastníku pozemků, větve budou seštěpkovány.
5. Náhradní výsadba se neukládá.

Odůvodnění:

Na základě zjištění ze dne 14.06. 2021 bylo orgánem ochrany přírody zahájeno správní řízení ve věci povolení kácení 8 kusů stromů viz výše. KSÚSV požaduje povolení k pokácení předmětných stromů z důvodu připravované výstavby nového mostu v Horních Dubenkách, název akce „D1B II/134 Horní Dubenky – most. ev.č. 134-010. Žádost byla předepsaným způsobem doložena. Za účelem zjištění skutečného stavu věci bylo provedeno místní šetření, které se konalo dne 21.06.2021. Na základě výsledků místního šetření bylo doporučeno správnímu orgánu vydat kladné rozhodnutí, tj. povolení ke kácení výše uvedených stromů..

Z výše uvedených důvodů bylo rozhodnuto jak shora uvedeno.

Poučení:

Proti tomuto rozhodnutí lze podat odvolání do 15 dnů ode dne jeho doručení k odboru ŽP Krajského úřadu kraje Vysočina v Jihlavě prostřednictvím OÚ v Horních Dubenkách. Tato lhůta se počítá ode dne oznámení, nejpozději však 10. den ode dne oznámení o uložení na poště. Odvolání proti tomuto rozhodnutí má odkladný účinek.

Odvolání se podává s potřebným počtem stejnopisů tak, aby jeden stejnopis zůstal správnímu orgánu a aby každý účastník dostal jeden stejnopis.




Ing. Jan Lapeš
- starosta -

Účastníci se vzdali odvolání dne 23.6.2021 a rozhodnutí nabývá právní moci dne 24.6.2021.

Podpis žadatele.



**Krajská správa a údržba
silnic Vysočiny, příspěvková organizace**
Kosovská 1122/16, 586 01 Jihlava
IČO: 00090450 
Oddělení TSÚ Jihlava, Kosovská 16, Jihlava
tel.: 567 117 111, fax: 567 117 199

**VYJÁDŘENÍ O EXISTENCI SÍTĚ ELEKTRONICKÝCH KOMUNIKACÍ
společnosti CETIN a.s.
(„Vyjádření“)**

**A VŠEOBECNÉ PODMÍNKY OCHRANY SÍTĚ ELEKTRONICKÝCH KOMUNIKACÍ
společnosti CETIN a.s.
(„Všeobecné podmínky ochrany SEK“)**

toto Vyjádření a Všeobecné podmínky ochrany SEK je vydané dle ustanovení § 101 zákona č. 127/2005 Sb., o elektronických komunikacích a o změně některých souvisejících zákonů, v účinném znění („**Zákon o elektronických komunikacích**“), a dle ustanovení § 161 zákona č. 183/2006 Sb., o územním plánování a stavebním řádu, v účinném znění („**Stavební zákon**“), a dle příslušných ustanovení zákona č. 89/2012 Sb., občanský zákoník, v účinném znění („**Občanský zákoník**“)

Číslo jednací: 629545/21

Číslo žádosti: 0121 112 300 („Žádost“)

Název akce („Stavba“)	II/134 Horní Dubenky - most ev.č. 134 - 010	
Důvod vydání Vyjádření („Důvod vyjádření“)	Společné územní a stavební řízení	
Žadatel	DIPONT s.r.o.	
Stavebník	DIPONT s.r.o.	
Zájmové území	Okres	Jihlava
	Obec	Horní Dubenky
	Kat. území / č. parcely	Horní Dubenky
Platnost Vyjádření	19. 5. 2023 („Den konce platnosti Vyjádření“)	

Žadatel Žádostí určil a vyznačil Zájmové území, jakož i určil Důvod Vyjádření.

Na základě určení a vyznačení Zájmového území Žadatelem a na základě určení Důvodu Vyjádření vydává společnost CETIN a.s. následující Vyjádření:

Dojde ke střetu se sítí elektronických komunikací (dále jen „SEK“) společnosti CETIN a.s.

- (I) Na Žadatelem určeném a vyznačeném Zájmovém území se vyskytuje SEK společnosti CETIN a.s.;
- (II) Společnost CETIN a.s. **za podmínky splnění bodu (III)** tohoto Vyjádření **souhlasí**, aby Stavebník a/nebo Žadatel, je-li Stavebníkem v Zájmovém území vyznačeném v Žádosti, provedl Stavbu a/nebo činnosti povolené příslušným správním rozhodnutím vydaným dle Stavebního zákona;
- (III) Stavebník a/nebo Žadatel, je-li Stavebníkem, je povinen
 - (i) dodržet tyto níže uvedené podmínky, které byly stanovené POS, tak jak je tento označen ve Všeobecných podmínkách ochrany SEK

Číslo jednací: 629545/21

Číslo žádosti: 0121 112 300

- Stavba je podmíněna překládkou PVSEK. Jedná se o přeložení kabelové trasy ve směru na Horní Dubénky a ve směru na Jihlávku. Pro stavebníka je výhodné, aby trasa přeložky SEK byla součástí územního rozhodnutí stavby, která ji vyvolala. Na vedení SEK umístěné na nemovitosti se vztahuje § 104, případně § 147 zákona č.127/2005 Sb., o elektronických komunikacích. Náklady spojené s vynucenou překládkou na úrovni stávajícího technického řešení a zřízením nového věcného břemene SEK hradí ten, kdo překládku vyvolal. Přeložení trasy SEK zajistí její vlastník, společnost CETIN, a. s. Překládka bude provedena dle projektové dokumentace odsouhlasené provozovatelem sítě CETIN, a.s. Realizace je podmíněna uzavřením smlouvy o provedení vynucené překládky, nejpozději před vydáním stavebního povolení nebo jiného rozhodnutí. Bližší informace ke smlouvě (např. vyhotovení cenového a technického návrhu překládky apod.) podá pan Petr Macho, mob 720 758 105 (e-mail: petr.macho@cetin.cz). Všechna křížení pod trasou PVSEK. Dodržet ČSN 73 6005. Ve vzdálenosti blíže než 1 m nepoužívat mechanizaci. Před záhozem přivězte ke kontrole křížení a každého dalšího odkrytí kabelové trasy našeho pracovníka (mob. 602 428 844). Až po provedení kontroly a pořízení zápisu je možné výkop zahrnout. Stavebník písemně oznámí na místně příslušné pracoviště Střediska ochrany sítě Brno termín zahájení prací.
 - V místech spojek a odbočení kabelové trasy nezřizujte souvislé pojízdné plochy.
 - Nad kabelovou trasou neukládejte podélné obručníky, ani jejich betonový základ.; a
 - (ii) řídit se Všeobecnými podmínkami ochrany SEK, které jsou nedílnou součástí Vyjádření;
 - (IV) Pro případ, že bude nezbytné přeložení SEK, zajistí vždy takové přeložení SEK její vlastník, společnost CETIN a.s. Stavebník, který vyvolal překládku SEK je dle ustanovení § 104 odst. 17 Zákona o elektronických komunikacích povinen uhradit společnosti CETIN a.s. veškeré náklady na nezbytné úpravy dotčeného úseku SEK, a to na úrovni stávajícího technického řešení;
 - (V) Pro účely přeložení SEK dle bodu (IV) tohoto Vyjádření je Stavebník povinen uzavřít se společností CETIN a.s. Smlouvu o realizaci překládky SEK.
- Vyjádření je platné pouze pro Zájmové území určené a vyznačené Žadatelem, jakož i pro Důvod Vyjádření stanovený a určený Žadatelem v Žádosti.
- Vyjádření pozbývá platnosti i) v Den konce platnosti Vyjádření, ii) změnou rozsahu Zájmového území či změnou Důvodu Vyjádření uvedeného v Žádosti a/nebo iii) jakýmkoliv porušením kterékoliv povinnosti stanovené Všeobecnými podmínkami ochrany SEK, to vše v závislosti na tom, která ze skutečností rozhodná pro pozbytí platnosti Vyjádření nastane nejdříve.
- Společnost CETIN a.s. vydáním tohoto Vyjádření poskytla Žadateli pro Žadatelem určené a vyznačené Zájmové území veškeré informace o SEK dostupné společnosti CETIN a.s. ke dni podání Žádosti.

Ze strany společnosti CETIN a.s. může v některých případech docházet ke zpracování Vašich osobních údajů. Ke zpracování Vašich osobních údajů dochází vždy v souladu s platnými právními předpisy. Konkrétní zásady a podmínky zpracování osobních údajů společností CETIN a.s. jsou dostupné na <https://www.cetin.cz/zasady-ochrany-osobnich-udaju>.

V případě dotazů k Vyjádření kontaktujte prosím asistenční linku 238 461 111.

Přílohami Vyjádření jsou:

- *Všeobecné podmínky ochrany SEK*
- *Informace k vytýčení SEK ve vlastnictví společnosti CETIN a.s.*
- *Situační výkres (obsahuje Zájmové území určené a vyznačené Žadatelem a výřezy účelové mapy SEK)*

Číslo jednací: 629545/21

Číslo žádosti: 0121 112 300

Vyjádření vydala společnost **CETIN a.s.** dne: 19. 5. 2021.

A handwritten signature in blue ink, appearing to be "Karl".

CETIN a.s.
Českomoravská 2510/19, Libeň
190 00 Praha 9
DIČ: CZ04084063

102

VŠEOBECNÉ PODMÍNKY OCHRANY SÍTĚ ELEKTRONICKÝCH KOMUNIKACÍ společnosti CETIN a.s.**1. PLATNOST VŠEOBECNÝCH PODMÍNEK**

- i) Tyto Všeobecné podmínky ochrany sítě elektronických komunikací (dále jen „VPOSEK“) tvoří součást Vyjádření (jak je tento pojem definován níže v článku 2 VPOSEK).
- ii) V případě rozporu mezi Vyjádřením a těmito VPOSEK mají přednost ustanovení Vyjádření, pokud není těmito VPOSEK stanoveno jinak.

2. DEFINICE

Níže uvedené termíny, jsou-li použity v těchto VPOSEK a uvozeny velkým písmenem, mají následující význam, není-li těmito VPOSEK a/nebo Příslušnými požadavky stanoveno výslovně jinak:

„**CETIN**“ znamená CETIN a.s. se sídlem Českomoravská 2510/19, Libeň, 190 00 Praha 9, IČO: 04084063, zapsaná v obchodním rejstříku vedeném Městským soudem v Praze pod spz. B 20623;

„**Den**“ je kalendářní den;

„**Kabelovod**“ podzemní zařízení sestávající se z tělesa Kabelovodu a kabelových komor, sloužící k zatahování kabelů a ochranných trubek;

„**Občanský zákoník**“ znamená zákon č. 89/2012 Sb., občanský zákoník, v účinném znění;

„**POS**“ je zaměstnanec společnosti CETIN, pověřený ochranou sítě, Eva Pyroutková, tel.: 602 428 844, e-mail: eva.pyroutkova@cetin.cz;

„**Pracovní den**“ znamená Den, kromě soboty, neděle, a státních svátků a ostatních svátků ve smyslu zákona č. 245/2000 Sb., o státních svátcích, o významných dnech a o dnech pracovního klidu, v účinném znění;

„**Příslušné požadavky**“ znamená jakýkoli a každý příslušný právní předpis, vč. technických norem, nebo normativní právní akt veřejné správy či samosprávy, nebo jakékoli rozhodnutí, povolení, souhlas nebo licenci, včetně podmínek, které s ním souvisí;

„**Překládka**“ je stavba spočívající ve změně trasy vedení SEK ve vlastnictví CETIN nebo přemístění zařízení SEK ve vlastnictví CETIN; Stavebník, který Překládku vyvolal, je dle ustanovení § 104 odst. 17 Zákona o elektronických komunikacích povinen uhradit společnosti CETIN veškeré náklady na nezbytné úpravy dotčeného úseku SEK, a to na úrovni stávajícího technického řešení;

„**SEK**“ je síť elektronických komunikací ve vlastnictví CETIN;

„**Stavba**“ je stavba a/nebo činnost ve vztahu, k níž bylo vydáno Vyjádření, a je prováděna Stavebníkem a/nebo Žadatelem v souladu s Příslušnými požadavky, povolená příslušným správním rozhodnutím vydaným dle Stavebního zákona;

„**Stavebník**“ je osoba takto označená ve Vyjádření;

„**Stavební zákon**“ je zákon č. 183/2006 Sb., o územním plánování a stavebním řádu;

„**Vyjádření**“ je vyjádření o existenci sítě elektronických komunikací vydané společností CETIN dne 19. 5. 2021 pod č.j. 629545/21;

„**Zájmové území**“ je území označené Žadatelem a/nebo Stavebníkem v Žádosti;

„**Situační výkres**“ je výkres, který je přílohou Vyjádření a obsahuje Zájmové území určené a vyznačené Žadatelem v Žádosti a výřezy účelové mapy SEK;

„**Zákon o elektronických komunikacích**“ je zákon č. 127/2005 Sb., o elektronických komunikacích a o změně některých souvisejících zákonů, v účinném znění;

„**Žadatel**“ je osoba takto označená ve Vyjádření.

„**Žádost**“ je žádost, kterou Žadatel a/nebo Stavebník požádal CETIN o vydání Vyjádření.

3. PLATNOST A ÚČINNOST VPOSEK

Tyto VPOSEK jsou platné a účinné dnem odeslání Vyjádření na i) adresu elektronické pošty Stavebníka a/nebo Žadatele uvedenou v Žádosti nebo ii) adresu pro doručení prostřednictvím poštovní přepravy uvedenou Stavebníkem a/nebo Žadatelem v Žádosti.

4. OBECNÁ PRÁVA A POVINNOSTI STAVEBNÍKA A/NEBO ŽADATELE

- (i) Stavebník, Žadatel je výslovně srozuměn s tím, že SEK je veřejně prospěšným zařízením, byla zřízena ve veřejném zájmu a je chráněna Příslušnými požadavky.
- (ii) SEK je chráněna ochranným pásmem, jehož rozsah je stanoven (a) ustanovením § 102 Zákona o elektronických komunikacích a/nebo (b) právními předpisy účinnými před Zákonom o elektronických komunikacích, není-li Příslušnými požadavky stanoveno jinak.
- (iii) Stavebník, Žadatel nebo jím pověřená třetí osoba, je povinen při provádění Stavby nebo jiných prací, při odstraňování havárií a projektování staveb, řídit se Příslušnými požadavky, správnou praxí v oboru stavebnictví a technologickými postupy a je povinen učinit veškerá nezbytná opatření vyžadovaná Příslušnými požadavky k ochraně SEK před poškozením. Povinnosti dle tohoto odstavce má Stavebník rovněž ve vztahu k SEK, které se nachází mimo Zájmové území.
- (iv) Při zjištění jakéhokoli rozporu mezi údaji v Situačním výkresu, který je přílohou Vyjádření a skutečným stavem, je Stavebník a/nebo Žadatel povinen bez zbytečného odkladu, nejpozději Den následující po zjištění takové skutečnosti, zjištěný rozpor oznámit POS.
- (v) Stavebník, Žadatel nebo jím pověřená třetí osoba, je povinen každé poškození či krádež SEK bezodkladně, nejpozději Den následující po zjištění takové skutečnosti, oznámit takovou skutečnost dohledovému centru společnosti CETIN na telefonní číslo +420 238 464 190.
- (vi) Bude-li Stavebník, Žadatel nebo jím pověřená třetí osoba na společnosti CETIN požadovat, aby se jako účastník správního řízení, pro jehož účely bylo toto Vyjádření vydáno, vzdala práva na odvolání proti rozhodnutí vydanému ve správním řízení, je oprávněn kontaktovat POS.

5. POVINNOSTI STAVEBNÍKA PŘI PŘÍPRAVĚ STAVBY

- (i) Při projektování Stavby je Stavebník povinen zajistit, aby projektová dokumentace Stavby (i) zohledňovala veškeré požadavky na ochranu SEK vyplývající z Příslušných požadavků, zejména ze Zákona o elektronických komunikacích a Stavebního zákona, (ii) respektovala správnou praxi v oboru stavebnictví a technologické postupy a (iii) umožňovala, aby i po provedení a umístění Stavby dle takové projektové dokumentace byla společnost CETIN, jako vlastník SEK schopna bez jakýchkoli omezení a překážek provozovat SEK, provádět údržbu a opravy SEK.
- (ii) Nebude-li možné projektovou dokumentaci zajistit některý, byť i jeden z požadavků dle předchozího odstavce (i) a/nebo umístění Stavby by mohlo způsobit, že nebude naplněn některý, byť i jeden z požadavků dle předchozího odstavce (i), vyvolá Stavebník Překládku.
- (iii) Při projektování Stavby, která se nachází nebo je u ní zamýšleno, že se bude nacházet v ochranném pásmu radiových tras společnosti CETIN a překračuje výšku 15 m nad zemským povrchem, a to včetně dočasných objektů zařízení staveníště (jeřáby, konstrukce, atd.) je Stavebník povinen písemně kontaktovat POS za účelem získání konkrétního stanoviska a podmínek k ochraně radiových tras společnosti CETIN a pro určení, zda Stavba vyvolá Překládku. Ochranné pásmo radiových tras v šíři 50m je zakresleno do situačního výkresu, který je součástí tohoto Vyjádření.

VŠEOBECNÉ PODMÍNKY OCHRANY SÍTĚ ELEKTRONICKÝCH KOMUNIKACÍ společnosti CETIN a.s.

Číslo jednací: 629545/21

Číslo žádosti: 0121 112 300

- (iv) Pokud se v Zájmovém území nachází podzemní silové vedení (NN) ve vlastnictví společnosti CETIN, je Stavebník povinen ve vztahu k projektové dokumentaci zajistit totéž, co je uvedeno pod písm (i) tohoto článku 5, přičemž platí, že Stavebník vyvolá Překládku v případech uvedených pod písm (ii) tohoto článku 5.
- (v) Stavebník je povinen při projektování Stavby, která je stavbou (a) zařízení silových elektrických sítí (VN, VVN a ZVVN) a/nebo (b) trakčních vedení, provést výpočet či posouzení rušivých vlivů na SEK, zpracovat ochranná opatření, to vše dle a v souladu s Příslušnými požadavky. Stavebník je povinen nejpozději třicet (30) Dnů před podáním žádosti o vydání příslušného správního rozhodnutí k umístění Stavby dle Stavebního zákona předat POS výpočet či posouzení rušivých vlivů na SEK a zpracovaná ochranná opatření.
- (vi) Je-li Stavba v souběhu s Kabelovodem, nebo Kabelovod kříží, je Stavebník povinen nejpozději ke Dni, ke kterému započne se zpracováním projektové dokumentace ke Stavbě, oznámit POS a projednat s POS (a) veškeré případy, kdy trajektorie podvrtná a protlaků budou vedeny ve vzdálenosti menší, než je 1,5 m od Kabelovodu a (b) jakékoliv výkopové práce, které budou nebo by mohly být vedeny v úrovni či pod úrovní Kabelovodu nebo kabelové komory.
- (vii) Je-li Stavba umístěna nebo má být umístěna v blízkosti Kabelovodu, ve vzdálenosti menší, než jsou 2 m nebo kříží-li Stavba Kabelovod ve vzdálenosti menší, než je 0,5 m nad nebo kdekoliv pod Kabelovodem, je Stavebník povinen předložit POS k posouzení zakreslení Stavby v příčných řezech, přičemž do příčného řezu je Stavebník rovněž povinen zakreslit profil kabelové komory.

6. POVINNOSTI STAVEBNÍKA PŘI PROVÁDĚNÍ STAVBY

- (i) Stavebník je před započítím jakýchkoliv zemních prací ve vztahu ke Stavbě povinen vytyčit trasu SEK na terénu dle Příslušných požadavků a dle Stavebního zákona. S vytyčenou trasou SEK je Stavebník povinen seznámit všechny osoby, které budou anebo by mohly zemní práce ve vztahu ke Stavbě provádět. V případě porušení této povinnosti bude Stavebník odpovědný společnosti CETIN za náklady a škody, které porušením této povinnosti společnosti CETIN vzniknou a je povinen je společnosti CETIN uhradit.
- (ii) Pět (5) Pracovních dní před započítím jakýchkoliv prací ve vztahu ke Stavbě je Stavebník povinen oznámit společnosti CETIN, že zahájí práce či činnosti ve vztahu ke Stavbě. Písemné oznámení dle předchozí věty zašle Stavebník na adresu elektronické pošty POS a bude obsahovat minimálně číslo jednací Vyjádření a kontaktní údaje Stavebníka.
- (iii) Stavebník je povinen zabezpečit a zajistit SEK proti mechanickému poškození, a to zpravidla dočasným umístěním silničních betonových panelů nad kabelovou trasou SEK. Do doby, než je zajištěna a zabezpečena ochrana SEK proti mechanickému poškození, není Stavebník oprávněn přejíždět vozidly nebo stavební mechanizací kabelovou trasu SEK. Při přepravě vysokých nákladů nebo při projíždění stroji, vozidly či mechanizací pod nadzemním vedením SEK je Stavebník povinen prověřit, zda výška nadzemního vedení SEK je dostatečná a umožňuje spolehlivý a bezpečný způsob přepravy nákladu či průjezdu strojů, vozidel či mechanizace.
- (iv) Při provádění zemních prací v blízkosti SEK je Stavebník povinen postupovat tak, aby nedošlo ke změně hloubky uložení nebo prostorového uspořádání SEK. V místech, kde SEK vystupuje ze země do budovy, rozváděče, na sloup apod. je Stavebník povinen vykonávat zemní práce se zvýšenou mírou opatrnosti, výkopové práce v blízkosti sloupů nadzemního vedení SEK je Stavebník povinen provádět v takové vzdálenosti od sloupu nadzemního vedení SEK,

kteřá je dostatečná k tomu, aby nedošlo nebo nemohlo dojít k narušení stability sloupu nadzemního vedení SEK. Stavebník je povinen zajistit, aby jakoukoliv jeho činností nedošlo bez souhlasu a vědomí společnosti CETIN (a) ke změně nivelety terénu, a/nebo (b) k výsadbě trvalých porostů, a/nebo (c) ke změně rozsahu a změně konstrukce zpevněných ploch. Pokud došlo k odkrytí SEK, je Stavebník povinen SEK po celou dobu odkrytí náležitě zabezpečit proti prověšení, poškození a odcizení.

- (v) Zjistí-li Stavebník kdykoliv během provádění prací ve vztahu ke Stavbě jakýkoliv rozpor mezi údaji v projektové dokumentaci a skutečností, je povinen bezodkladně přerušit práce a oznámit zjištěný rozpor na adresu elektronické pošty POS. Stavebník není oprávněn pokračovat v pracích ve vztahu ke Stavbě do doby, než získá písemný souhlas POS s pokračováním prací.
- (vi) Stavebník není bez předchozího písemného souhlasu společnosti CETIN oprávněn manipulovat s kryty kabelových komor, jakkoliv zakrývat vstupy do kabelových komor, a to ani dočasně, vstupovat do kabelových komor, jakkoliv manipulovat s případně odkrytými prvky SEK či s jakýmkoliv jiným zařízením se SEK souvisejícím. Rovněž bez předchozího písemného souhlasu společnosti CETIN není Stavebník oprávněn umístit nad trasou Kabelovodu jakoukoliv jinou síť technické infrastruktury v podélném směru.
- (vii) Byla-li v souladu s Vyjádřením a těmito VPOSEK odkryta SEK je Stavebník povinen tři (3) Pracovní dny před zakrytím SEK písemně oznámit POS zakrytí SEK a vyzvat ho ke kontrole před zakrytím. Oznámení Stavebníka dle předchozí věty musí obsahovat minimálně předpokládaný Den zakrytí, číslo jednací Vyjádření a kontaktní údaje Stavebníka. Stavebník není oprávněn provést zakrytí do doby, než získá písemný souhlas POS se zakrytím.

7. ROZHODNÉ PRÁVO

Vyjádření a VPOSEK se řídí českým právem, zejména Občanským zákoníkem, Zákonem o elektronických komunikacích a Stavebním zákonem. Veškeré spory z Vyjádření či VPOSEK vyplývající budou s konečnou platností řešeny u příslušného soudu České republiky.

8. PÍSEMNÝ STYK

Písemným stykem či pojmem „písemně“ se pro účely Vyjádření a VPOSEK rozumí předání zpráv jedním z těchto způsobů:

- v listinné podobě;
- e-mailovou zprávou s uznávaným elektronickým podpisem dle zák. č. 297/2016 Sb., o službách vytvářejících důvěru pro elektronické transakce, v účinném znění; a/nebo e-mailovou zprávou zaslou na adresu POS;

9. ZÁVĚREČNÁ USTANOVENÍ

- (i) Stavebník, Žadatel nebo jím pověřená třetí osoba je počínaje Dnem převzetí Vyjádření povinen užít informace a data uvedená ve Vyjádření pouze a výhradně k účelu, pro který mu byla tato poskytnuta. Stavebník, Žadatel nebo jím pověřená třetí osoba není oprávněn informace a data rozmnožovat, rozšiřovat, pronajímat, půjčovat či jinak umožnit jejich užívání třetí osobou bez předchozího písemného souhlasu společnosti CETIN.
- (ii) Pro případ porušení kterékoliv z povinností Stavebníka, Žadatele nebo jím pověřené třetí osoby, založené Vyjádřením /nebo těmito VPOSEK je Stavebník, Žadatel či jím pověřená třetí osoba odpovědný za veškeré náklady a škody, které společnosti CETIN vzniknou porušením povinností Stavebníka, Žadatele nebo jím pověřené třetí osoby.

Číslo jednací: 629545/21

Číslo žádosti: 0121 112 300

Informace k vytyčení *SEK*

V případě požadavku na vytyčení *SEK* společnosti *CETIN* se, prosím, obraťte na společnosti uvedené níže:

CETIN a.s. - středisko Morava jih

se sídlem: Českomoravská 2510/19, Libeň, 190 00 Praha 9
IČ: 04084063 DIČ: CZ04084063
kontakt: tel: 238465229 obslužná doba po-pa 7 - 15 hod

TEMO-TELEKOMUNIKACE, a.s. - výhradní dodavatel společnosti CETIN a.s.

se sídlem: U Záběhlického zámku 233/15, 106 00 Praha 10
IČ: 25740253 DIČ: CZ25740253
kontakt: Pavel Drdla, mobil: 725871746, e-mail: pavel.drdla@temo.cz
Klíma Jiří, mobil: 602450093, e-mail: jiri.klima@temo.cz

CONTENT, s.r.o.

se sídlem: Karlov 1246, 594 01 Velké Meziříčí, pobočka: Okružní 28/18, 591 01 Žďár nad Sázavou
IČ: 63492164 DIČ: CZ63492164
kontakt: Martin Kalina, tel/fax: 566521721, mobil: 777702117, e-mail: kalina@content-vm.cz,
vytycenisiti@seznam.cz

ELTER, s.r.o.

se sídlem: Straněnská 1149, 539 01 Hlinsko
IČ: 49814419 DIČ: CZ49814419
kontakt: tel.: 469312100, mobil: 731115925, e-mail: elter.hlinsko@xaz.cz
Havel Stanislav, mobil: 736778264, Chadima Zdeněk, mobil: 731115933

GIS-STAVINVEX, a.s.

se sídlem: Pražská 1156, Pelhřimov
IČ: 25163558 DIČ: CZ25163558
kontakt: Petr Novák, mobil: 737 286 334, tel/fax: 596 541 102, e-mail: ostrava@gis-stavinvox.cz

Chadima Zdeněk

se sídlem: Máchova 257, 539 73 Skuteč
IČ: 01222163 DIČ:
kontakt: Zdeněk Chadima, tel: 731115933, e-mail: z.chadima@tiscali.cz

Jiří Novotný, Montáž, údržba a servis tel.sítí - okr. Třebíč, Znojmo

se sídlem: Akad. Práta 524, 675 55 Hrotovice, okr. Třebíč
IČ: 72377259 DIČ:
kontakt: Jiří Novotný, tel.: 568860888, mobil: 777318588, e-mail: novotny.hrotovice@seznam.cz

Josef Joura

se sídlem: Okřešice 53, okres Třebíč, 674 01
IČ: 88282091 DIČ: CZ6312180820
kontakt: Josef Joura, mobil: 602578674, e-mail: josefjoura@seznam.cz

Karel Horský

se sídlem: Poličská 877/36, 568 02 Svitavy - Předměstí
IČ: 01377841 DIČ:
kontakt: Karel Horský, mobil: 602 483 023, e-mail: k.horsky.sy@gmail.com

Číslo jednací: 629545/21

Číslo žádosti: 0121 112 300

K+K ELTEC, s.r.o.

se sídlem: Smetanova 997, 517 41 Kostelec nad Orlicí
IČ: 25277308 DIČ: CZ25277308
kontakt: Radovan Krsek, mobil: 603486395, e-mail: krsek@eltec.cz

PELMONT s.r.o

se sídlem: Vlášnická 1111, 393 01 Pelhřimov
IČ: 25172786 DIČ: CZ25172786
kontakt: Karel Pichl, tel.: 565325325, fax: 565333565, mobil: 602227227, e-mail: pelmont@pelmont.cz

Radim Zabloudil

se sídlem: Tábor 2356/28a, 602 00 Brno - Žabovřesky
IČ: 74899589 DIČ: CZ6210151585
kontakt: Radim Zabloudil, mobil: 602760276, e-mail: radim.zabloudil@seznam.cz

TEMO-TELEKOMUNIKACE, a.s. - výhradní dodavatel společnosti CETIN a.s.

se sídlem: pracoviště Žižkova 832, 580 01 Havlíčkův Brod
IČ: 25740253 DIČ: CZ25740253
kontakt: Jan Dostál, mobil: 602482982, e-mail: jan.dostal@temo.cz

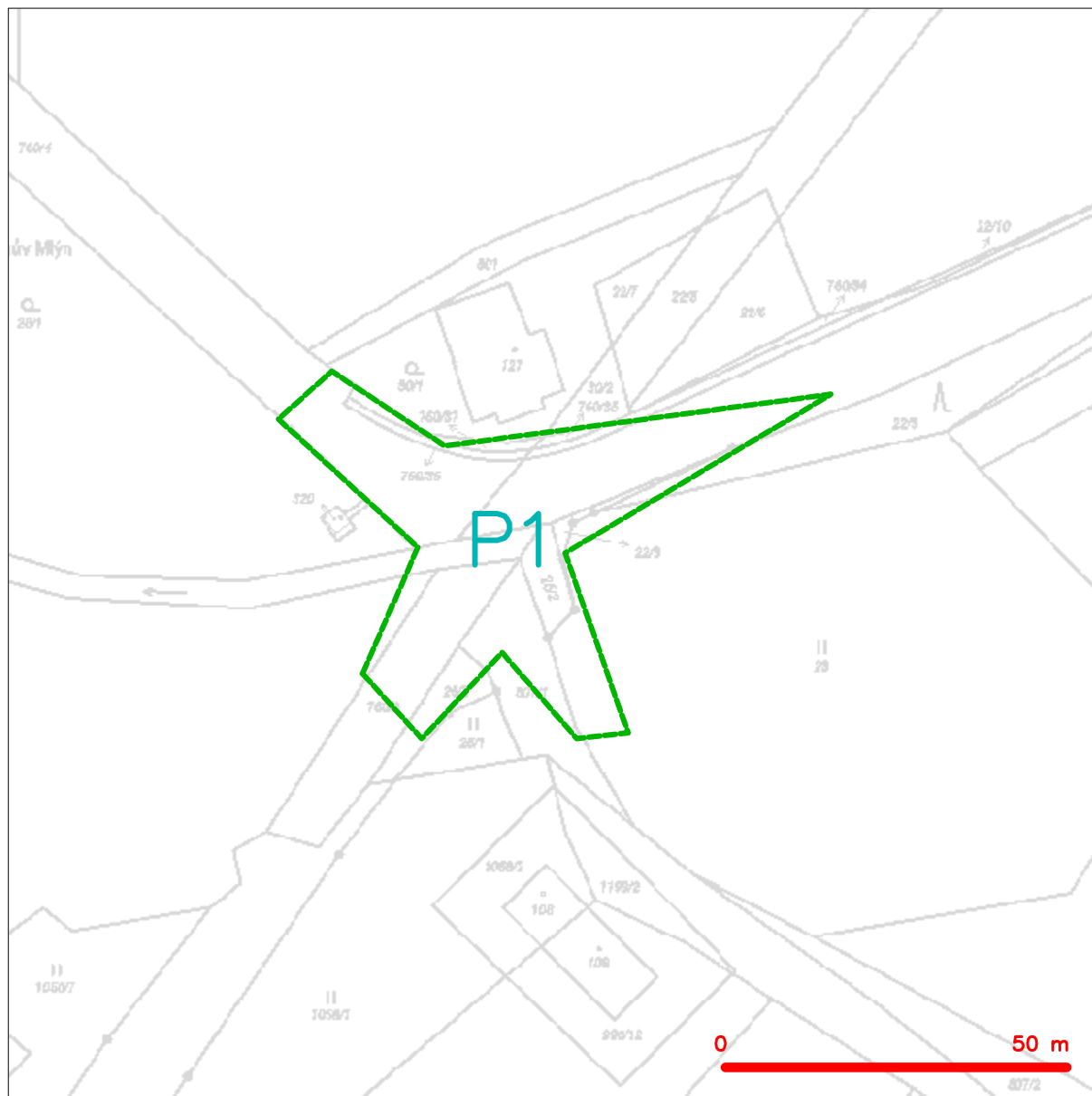
TELEPROG s.r.o.,

se sídlem: Znojemská 4665/78a, 586 01 Jihlava
IČ: 60721197 DIČ: CZ60721197
kontakt: Luboš Štěpnička, tel.: 567322089, fax: 567161319, mobil: 602782898, e-mail: stepnicka@teleprog.cz

Vegacom, a.s.

se sídlem: Rantířov 20, (Areál Agropodnik), 588 41 Vyskytná nad Jihlavou
IČ: 25788680 DIČ: CZ25788680
kontakt: Martin Pečar, mobil: 603855658, e-mail: pecar@vegacom.cz
Zdeněk Plšek, mobil: 605232401, e-mail: plsek@vegacom.cz

SITUAČNÍ VÝKRES - ZÁJMOVÉ ÚZEMÍ



LEGENDA

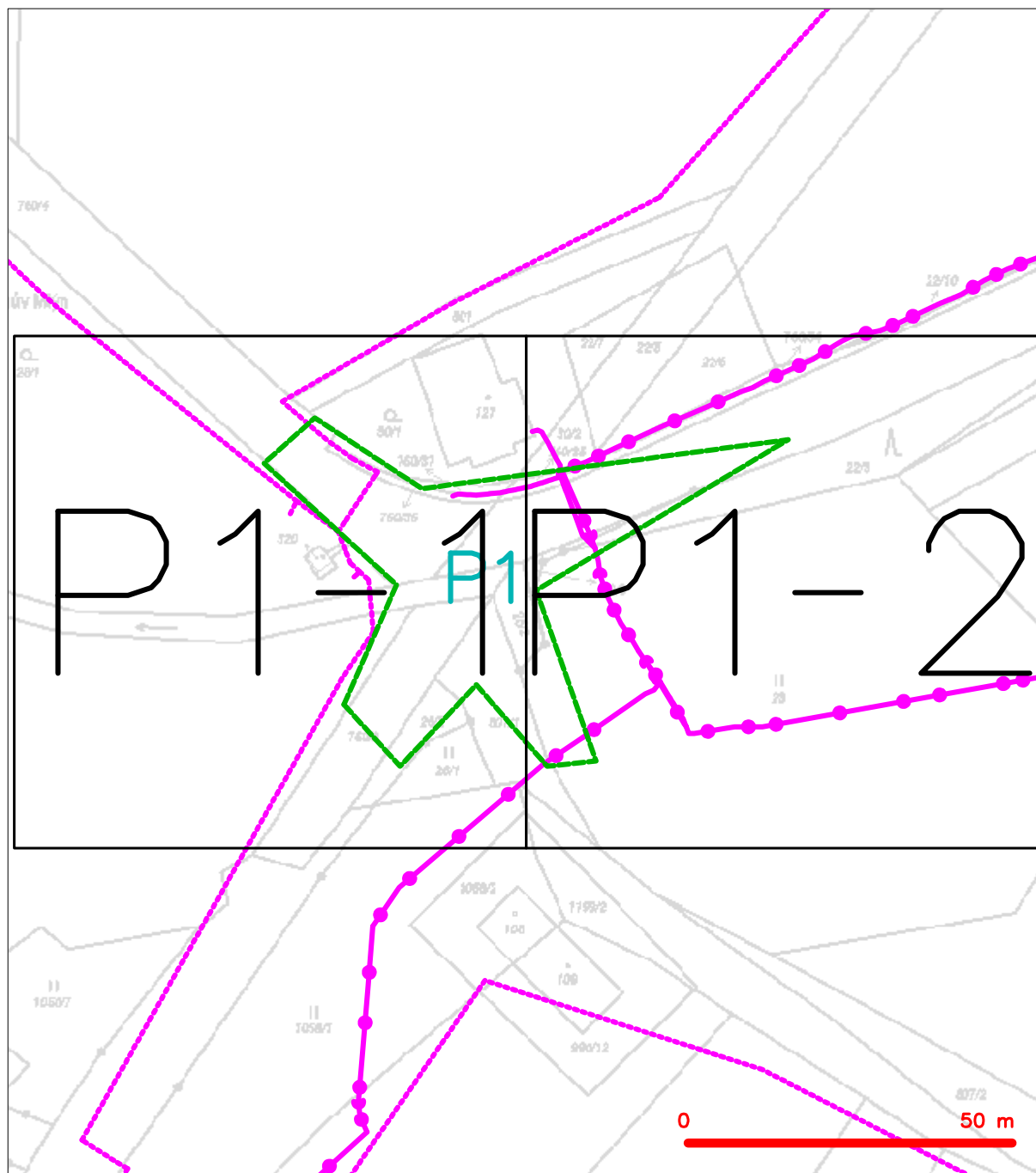
----- hranice zájmového území k vyjádření

Kauf

CETIN a.s.
Českomoravská 2510/19, Libeň
190 00 Praha 9
DIČ: CZ04084063

102

SITUAČNÍ VÝKRES - POLYGON 1



LEGENDA

- | | | | |
|--|---|--|---|
| | hranice zájmového území k vyjádření | | nezaměřený průběh optického kabelu, HDPE trubky |
| | NN přípojka, území s NN přípojkou CETIN | | nebo souběh optického a metalického kabelu |
| | zaměřený průběh metalického kabelu | | radiové sítě, ochranné pásmo radiové sítě |
| | zaměřený průběh optického kabelu, HDPE trubky | | nadzemní sítě |
| | nebo souběh optického a metalického kabelu | | neprůvazované sítě |
| | nezaměřený průběh metalického kabelu | | podzemní sítě cizí |
| | nadzemní sítě cizí | | sítě s NN |
| | | | kojektor, kabelovod |



naše značka
5002404192
vyřizuje
Martina Pýchová
datum
02.07.2021

DIPONT s.r.o.
Klíšská 1432/18
40001 Ústí nad Labem

Věc:
II/134 Horní Dubenky – most ev.č. 134 - 010

K.ú. - p.č.: Horní Dubenky

Stavebník: DIPONT s.r.o., Klíšská 1432/18, 40001 Ústí nad Labem

Účel stanoviska: Povolení stavby - stavební režim (ÚR+SP)

GasNet, s.r.o., jako provozovatel distribuční soustavy (PDS) a technické infrastruktury, zastoupený GasNet Služby, s.r.o., vydává toto stanovisko:

V ZÁJMOVÉM ÚZEMÍ STAVBY SE NACHÁZÍ TATO PLYNÁRENSKÁ ZAŘÍZENÍ A PLYNOVODNÍ PŘÍPOJKY:

- STL plynovody PE dn 63, PE dn 90

Požadujeme respektovat průběh a ochranné pásmo plynárenského zařízení.

Upozorňujeme na část původního plynovodního vedení odstaveného z provozu. Postup případné likvidace tohoto vedení je nutné konzultovat s pracovníkem GasNet Služby, s.r.o. provozní oblast Morava 1.

Křízení a souběh inž. sítí s plynovodním zařízením musí být v souladu s ČSN 73 60 05, tab. 1 a 2.
Budované objekty (např. šachty, vpusti, dopravní značky, sloupy atd.) musí dodržet od stávajícího zařízení světlost vzdálenost dle ČSN EN 12 007, TPG 702 04, čl. 14.5 a 14.6 - minimálně 1m, tj. nesmí zasahovat do ochranného pásma zařízení - plynovodu!

Při realizaci stavby je nutno dodržovat veškerá pravidla stanovená pro práce v ochranném pásmu plynárenského zařízení, které činí 1 m na každou stranu měřeno kolmo od osy plynovodu. V tomto pásmu nesmí být umísťovány žádné nadzemní stavby, prováděna skládka materiálu a výšková úprava terénu. Případné dočasné zařízení staveniště (maringotky, mobilní buňky atd.) umístit min. 1 m od STL plynovodů.

Toto stanovisko se netýká žádných úprav plynárenského zařízení v dané lokalitě. Nutno řešit samostatně (<http://www.gasnet.cz/cs/kontaktni-system/>).

Současně si vyhrazuje upřesnění nebo rozšíření našich podmínek při zjištění situace na místě.

V rozsahu této stavby souhlasíme s povolením stavby dle zákona 183/2006 Sb. ve znění pozdějších předpisů. Tento souhlas platí pro územní řízení, řízení o územním souhlasu, veřejnoprávní smlouvy pro umístění stavby, zjednodušené územní řízení, ohlášení, stavební řízení, společné územní a stavební řízení, veřejnoprávní smlouvu o provedení stavby nebo oznámení stavebního záměru s certifikátem autorizovaného inspektora.

V zájmovém území se mohou nacházet plynárenská zařízení jiných vlastníků či správců, případně i dlouhodobě nefunkční/neprovozovaná plynárenská zařízení bez dostupných informací o jejich poloze a vlastnictví.

Plynárenská zařízení a plynovodní přípojky (dále jen PZ) jsou dle ust. § 2925 zákona č. 89/2012 Sb., občanského zákoníku, provozovány jako zařízení zvláště nebezpečná a z tohoto důvodu jsou chráněna ochranným pásmem dle zákona č.458/2000 Sb. ve znění pozdějších předpisů.

GasNet Služby, s.r.o.

Plynárenská 499/1 · Zábrdovice · 602 00 Brno · T 555 90 10 10 · www.gasnet.cz

IČ: 27935311 · DIČ: CZ27935311

Zápis do obchodního rejstříku: Krajský soud v Brně, sp. zn. C 57165, dne 26. 7. 2007

Certificate of incorporation: Regional Court in Brno, ref. number C 57165, on 26th July 2007

Zákaznická linka GasNet 555 90 10 10, info@gasnet.cz, www.gasnet.cz

Rozsah ochranného pásma je stanoven v zákoně 458/2000 Sb. ve znění pozdějších předpisů.

Stavební činnosti je možné realizovat pouze při dodržení podmínek stanovených v tomto stanovisku. Nebudou-li tyto podmínky dodrženy, budou stavební činnosti považovány dle § 68 zákona č. 458/2000 Sb. ve znění pozdějších předpisů za činnost bez našeho předchozího souhlasu. Při každé změně projektu nebo stavby (zejména trasy navrhovaných inženýrských sítí) je nutné požádat o nové stanovisko k této změně.

Nedodržení podmínek uvedených v tomto stanovisku zakládá odpovědnost stavebníka za vzniklé škody.

Za stavební činnosti se pro účely tohoto stanoviska považují všechny činnosti prováděné v ochranném pásmu PZ (tzn. bezvýkopové technologie a terénní úpravy) a činnosti mimo ochranné pásmo, pokud by takové činnosti mohly ohrozit bezpečnost a spolehlivost PZ (např. trhací práce, sesuvy půdy, vibrace, apod.).

Případné zřizování staveniště, skladování materiálů, stavebních strojů apod. bude realizováno mimo ochranné pásmo PZ (není-li ve stanovisku uvedeno jinak).

Při použití nákladních vozidel, stavebních strojů a mechanismů požadujeme zabezpečit případný přejezd přes PZ uložením betonových panelů v místě přejezdu PZ.

PŘI REALIZACI STAVBY BUDOU DODRŽENY TYTO PODMÍNKY PRO PROVÁDĚNÍ STAVEBNÍ ČINNOSTI:

(1) Před zahájením stavební činnosti bude provedeno vytyčení trasy a přesné určení uložení PZ. Vytyčení trasy provede příslušná regionální oblast ZDARMA. Formulář a kontakt naleznete na <https://www.gasnet.cz/cs/ds-vytyceni-pz/>, lze využít QR kód, který je uveden v tomto stanovisku. Při podání žádosti uvede žadatel naši značku (číslo jednací) uvedenou v úvodu tohoto stanoviska a sdělí termín zahájení a ukončení stavby. O provedeném vytyčení trasy bude sepsán protokol. Přesné určení uložení PZ (sondou) je povinen provést stavebník na svůj náklad.

BEZ VYTYČENÍ TRASY A PŘESNÉHO URČENÍ ULOŽENÍ PZ STAVEBNÍKEM NESMÍ BÝT VLASTNÍ STAVEBNÍ ČINNOST ZAHÁJENA. VYTYČENÍ POVAŽUJEME ZA ZAHÁJENÍ STAVEBNÍ ČINNOSTI V OCHRANNÉM A BEZPEČNOSTNÍM PÁSMU PZ. PROTOKOL O VYTYČENÍ MÁ PLATNOST 2 MĚSÍCE.

(2) Stavebník je povinen stavebnímu podnikateli prokazatelně předat kopii tohoto stanoviska. Převzetí kopie stvrdí stavební podnikatel stavebníkovi svým podpisem a zápisem do stavebního deníku. Pracovníci provádějící stavební činnosti budou prokazatelně seznámeni s polohou PZ, rozsahem ochranného pásma a těmito podmínkami.

(3) Bude dodržena mj. ČSN 73 6005, u Hospodářské komory České republiky registrovaných TPG 702 01, TPG 702 04 a TPG 700 03 a zákon č. 458/2000 Sb. ve znění pozdějších předpisů, případně další předpisy související s uvedenou stavbou.

(4) Při provádění stavební činnosti v ochranném pásmu PZ vč. přesného určení uložení PZ je stavebník povinen učinit taková opatření, aby nedošlo k poškození PZ nebo ovlivnění jejich bezpečnosti a spolehlivosti provozu. Nebude použito nevhodného nářadí, zemina bude těžena pouze ručně bez použití pneumatických, elektrických, bateriových a motorových nářadí.

(5) V případě použití bezvýkopových technologií (např. protlaku) bude před zahájením stavební činnosti provedeno úplné obnažení PZ v místě křížení na náklady stavebníka. Technologie musí být navržena tak, aby v místě křížení nebo souběhu s PZ byl dostatečný stranový nebo výškový odstup od PZ, který zajistí nepoškození PZ během prací a to s ohledem na použitou bezvýkopovou technologii a všechny její účinky na okolní terén. V případě, že nemůže být tato podmínka dodržena, nesmí být použita bezvýkopová technologie.

(6) Odkrytá PZ budou v průběhu nebo při přerušení stavební činnosti řádně zabezpečena proti jejich poškození.

(7) Poklapy uzávěrů a ostatních armatur na PZ, vč. hlavních uzávěrů plynu (HUP) na odběrném plynovém zařízení udržovat stále přístupné a funkční po celou dobu trvání stavební činnosti.

(8) Bude zachována hloubka uložení PZ (není-li ve stanovisku uvedeno jinak).

(9) Stavebník je povinen neprodleně oznámit každé i sebemenší poškození PZ (vč. drobných vrypů do PE potrubí, poškození izolace, signalizačního vodiče, výstražné fólie, markeru atd.) na telefon 1239.

(10) Před provedením zásypu výkopu a v průběhu stavby bude provedena kontrola dodržení podmínek stanovených pro stavební činnosti v ochranném pásmu PZ. Povinnost kontroly se vztahuje i na PZ, která nebyla odhalena. Kontrolu provede příslušná regionální oblast (formulář a kontakt naleznete na <https://www.gasnet.cz/cs/ds-vytyceni-pz/>, lze využít QR kód, který je uveden v tomto stanovisku). Při žádosti uvede žadatel naši značku (číslo jednací) uvedenou v úvodu tohoto stanoviska. Kontrolu je třeba objednat min. 5 dnů předem. Předmětem kontroly je také ověření dodržení stanovené odstupové vzdálenosti staveb, které byly povoleny v ochranném a bezpečnostním pásmu PZ.

(11) O provedené kontrole bude sepsán protokol. Bez provedené kontroly nesmí být PZ zasypána. Stavebník je povinen na základě výzvy provozovatele PZ, nebo jeho zástupce doložit průkaznou dokumentaci o nepoškození PZ během výstavby nebo provést na své náklady kontrolní sondy v místě styku stavby s PZ.

(12) PZ budou po kontrole řádně podsypána a obsypána těžným pískem, bude provedeno zhutnění a bude osazena výstražná fólie žluté barvy, vše v souladu s u Hospodářské komory České republiky registrovaných TPG 702 01 a TPG 702 04.

(13) Neprodleně po skončení stavební činnosti budou řádně osazeny všechny poklopy a nadzemní prvky PZ.

(14) Pokud stavebník nedodrží podmínky stanovené tímto stanoviskem bude činnost stavebníka vyhodnocena provozovatelem PZ jako narušení ochranného nebo bezpečnostního pásma PZ a budou z toho vyvozeny příslušné důsledky.

Platí pouze pro území vyznačené v příloze tohoto stanoviska a to 24 měsíců ode dne jeho vydání.

V případě dotčení pozemku v majetku společnosti GasNet, s.r.o. je třeba dále projednat smluvní vztah k tomuto pozemku. Kontakt na projednání naleznete na adrese www.gasnet.cz/cs/kontaktni-system/, činnost Smluvní vztahy - pozemky a budovy plynárenských zařízení.

Za správnost a úplnost dokumentace předložené s žádostí včetně jejího souladu s platnými předpisy plně zodpovídá její zpracovatel. Stanovisko nenahrazuje případná další stanoviska k jiným částem stavby.

V případě další korespondence nebo jednání (např. změna stavby) uvádějte naši značku - 5002404192 a datum tohoto stanoviska. Kontakty jsou k dispozici na <https://www.gasnet.cz/cs/kontaktni-system/>.



GasNet, s.r.o.
zastoupená společností GasNet Služby, s.r.o., IČ 27935311
Martina Pýchová
Technik externích požadavků-Morava
Oddělení zpracování ext.požadavků-Morava
MARTINA.PYCHOVA@GASNET.CZ

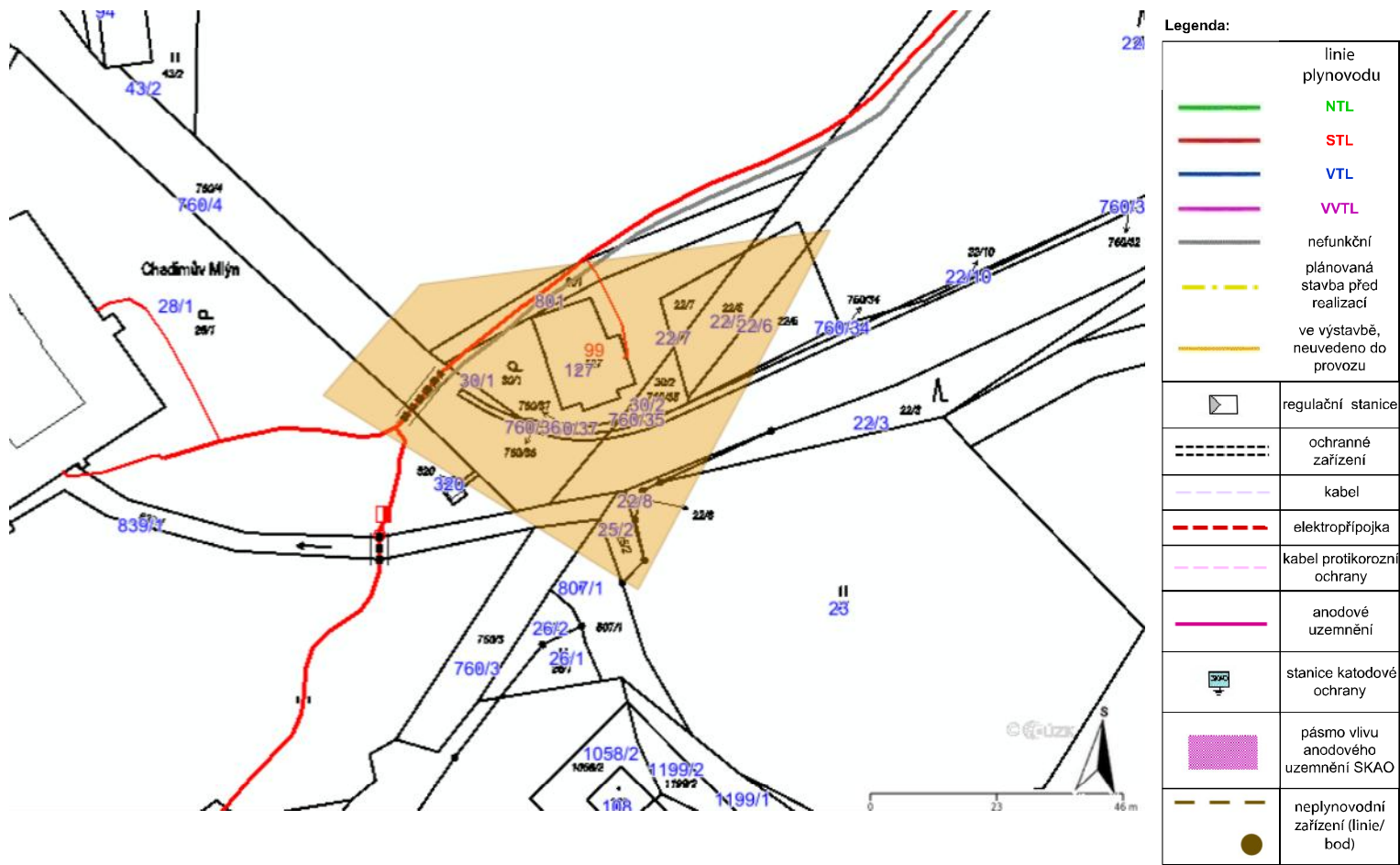


Zažádejte o vytyčení

Přílohy: Orientační zakres plynárenského zařízení, Detailní zakres plynárenského zařízení, Ověřená příloha žadatele

Příloha: Orientační zakres plynárenského zařízení. Tato příloha je nedílnou součástí stanoviska č. 5002404192 ze dne 02.07.2021.

Provozovatel DS: GasNet, s.r.o.; Stavebník: DIPONT s.r.o., Klišská 1432/18, 40001 Ústí nad Labem, K.ú.: Horní Dubenky.

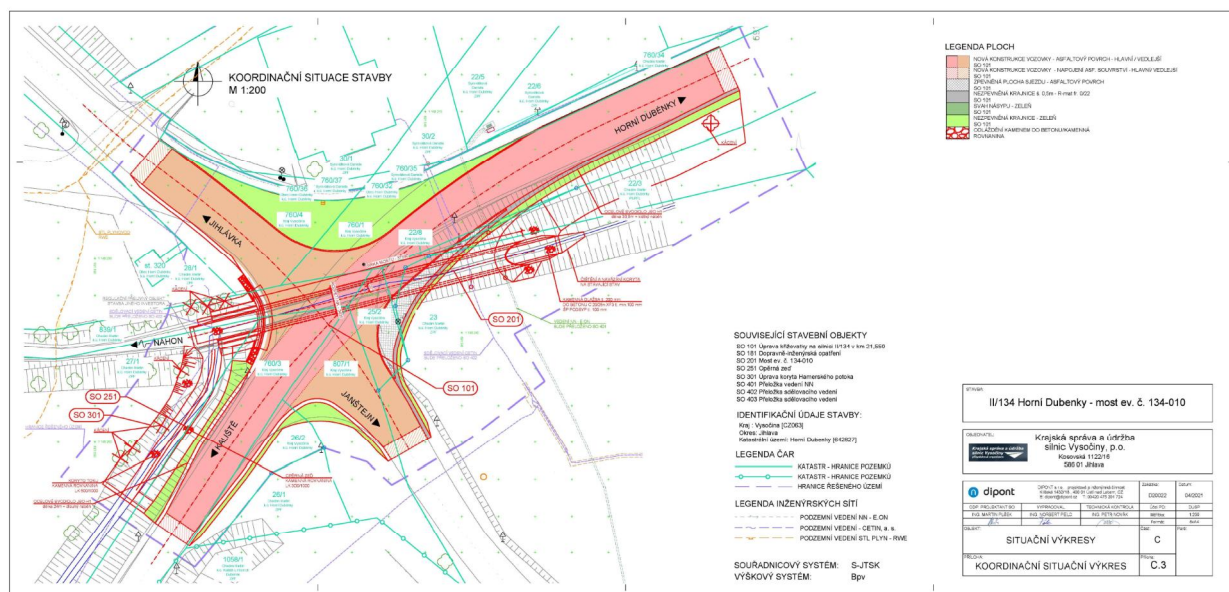


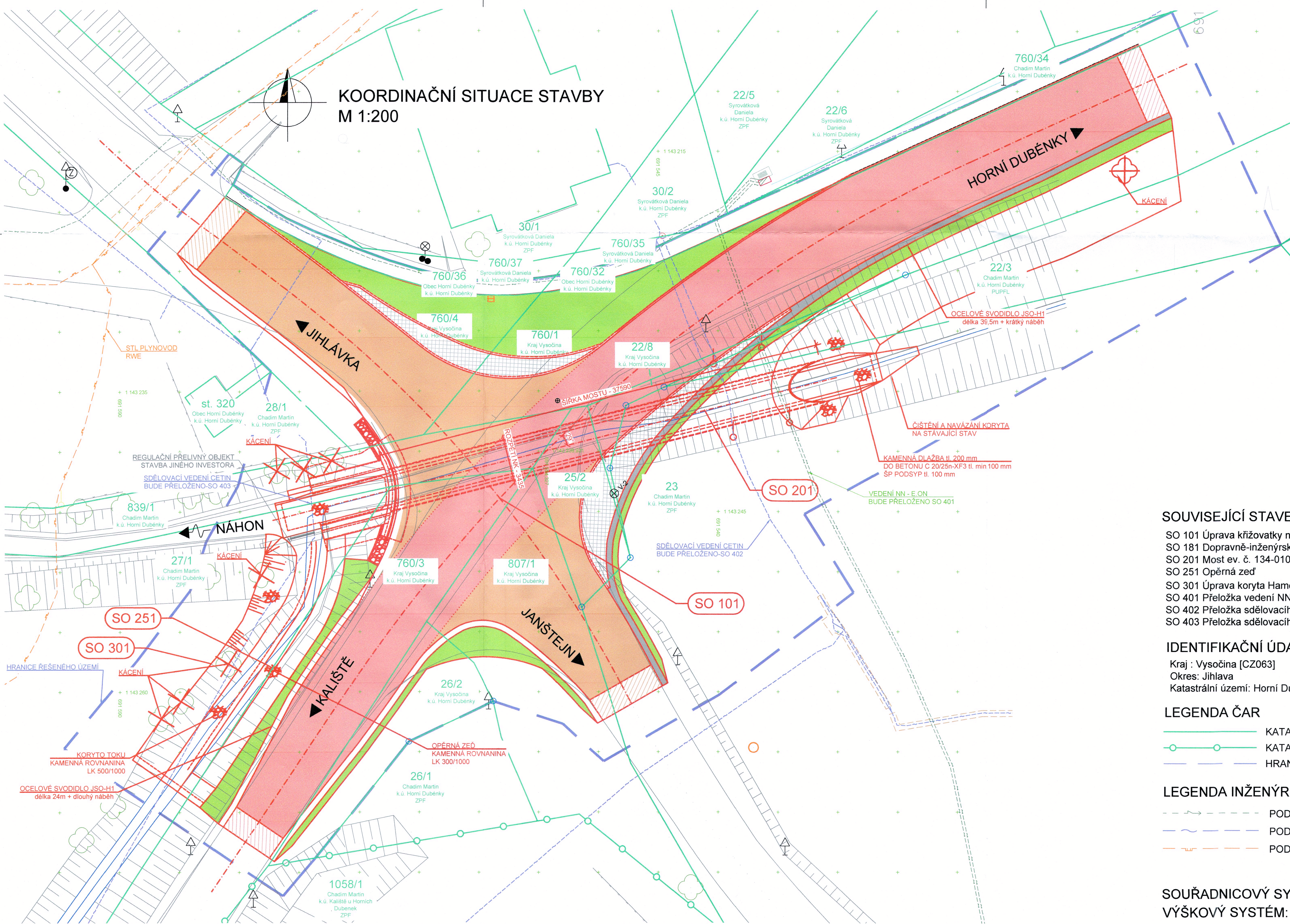
Příloha: Detailní zákres plynárenského zařízení. Tato příloha je nedílnou součástí stanoviska č. 5002404192 ze dne 02.07.2021.

Provozovatel DS: GasNet, s.r.o.; Stavebník: DIPONT s.r.o. , Klišská 1432/18 , 40001 Ústí nad Labem. K.ú.: Horní Dubenky.



Provozovatel DS: GasNet, s.r.o.; Stavebník: DIPONT s.r.o., Klášská 1432/18, 40001 Ústí nad Labem. K.ú.: Horní Dubenky.





KOORDINAČNÍ SITUACE STAVBY
M 1:200

LEGENDA PLOCH

- NOVÁ KONSTRUKCE VOZOVKY - ASFALTOVÝ POVRCH - HLAVNÍ / VEDLEJŠÍ
- SO 101
- NOVÁ KONSTRUKCE VOZOVKY - NAPOJENÍ ASF. SOUVRSTVÍ - HLAVNÍ / VEDLEJŠÍ
- SO 101
- ZPEVNĚNÁ SRPOVITÁ KRAJNICE - DLÁŽDĚNÝ POVRCH
- SO 101
- NEZPEVNĚNÁ KRAJNICE š. 0,5m - R-mat fr. 0/22
- SO 101
- SVAH NÁSPY - ZELEŇ
- SO 101
- NEZPEVNĚNÁ KRAJNICE - ZELEŇ
- SO 101
- ODLÁŽDĚNÍ KAMENEM DO BETONU / KAMENNÁ ROVNANINA

Souhlas vlastníka pozemků s dočasnými a trvalými zábory a s navrhovaným stavebním záměrem:

Ing. Martin Chadim dává tímto souhlas dle §184a, zákona č. 183/2006, stavební zákon v platném znění, s realizací stavebního záměru Krajské správy a údržby silnic Vysočiny, p.o., s názvem "II/134 Horní Dubenky - most ev.č. 134 - 010.

Výměry záborů jsou uvedeny v souhrnné tabulce záborového elaborátu.

DATUM: 4.11. 2021
PODPIS: [Signature]

SOUVISEJÍCÍ STAVEBNÍ OBJEKTY

- SO 101 Úprava křižovatky na silnici II/134 v km 21,550
- SO 181 Dopravně-inženýrská opatření
- SO 201 Most ev. č. 134-010
- SO 251 Opěrná zeď
- SO 301 Úprava koryta Hamerského potoka
- SO 401 Přeložka vedení NN
- SO 402 Přeložka sdělovacího vedení
- SO 403 Přeložka sdělovacího vedení

IDENTIFIKAČNÍ ÚDAJE STAVBY:

Kraj : Vysočina [CZ063]
Okres: Jihlava
Katastrální území: Horní Dubenky [642827]

LEGENDA ČAR

- KATASTR - HRANICE POZEMKŮ
- KATASTR - HRANICE POZEMKŮ
- HRANICE ŘEŠENÉHO ÚZEMÍ

LEGENDA INŽENÝRSKÝCH SÍTÍ

- PODZEMNÍ VEDENÍ NN - E.ON
- PODZEMNÍ VEDENÍ - CETIN, a. s.
- PODZEMNÍ VEDENÍ STL PLYN - RWE

SOUŘADNICOVÝ SYSTÉM: S-JTSK
VÝŠKOVÝ SYSTÉM: Bpv

STAVBA:
II/134 Horní Dubenky - most ev. č. 134-010

OBJEDNATEL:
Krajská správa a údržba silnic Vysočiny, p.o.
Kosovská 1122/16
586 01 Jihlava

dipont			Zakázka:	Datum:
DIPONT s.r.o., projektová a inženýrská činnost Klíšská 1432/18, 400 01 Ústí nad Labem, CZ E: dipont@dipont.cz T: 00420 475 201 724			D20022	04/2021
ODP. PROJEKTANT SO	VYPRACOVAL	TECHNICKÁ KONTROLA	Účel PD:	DUSP
ING. MARTIN PLŠEK	ING. NORBERT PELC	ING. PETR NOVÁK	Měřítko:	1:200
OBJEKT:			Formát:	8x4
SITUAČNÍ VÝKRESY			Část:	Paré:
KOORDINAČNÍ SITUAČNÍ VÝKRES			C	
PŘÍLOHA:			Příloha:	C.3



SOUVISEJÍCÍ STAVEBNÍ OBJEKTY

- SO 101 Úprava křižovatky na silnici II/134 v km 21,550
- SO 181 Dopravně-inženýrská opatření
- SO 201 Most ev. č. 134-010
- SO 251 Opěrná zeď
- SO 301 Úprava koryta Hamerského potoka
- SO 401 Přeložka vedení NN
- SO 402 Přeložka sdělovacího vedení
- SO 403 Přeložka sdělovacího vedení

SOUŘADNICOVÝ SYSTÉM: S-JTSK
VÝŠKOVÝ SYSTÉM: Bpv

Souhlas vlastníka pozemků s dočasnými a trvalými záborů a s navrhovaným stavebním záměrem:

Ing. Martin Chadim dává tímto souhlas dle §184a, zákona č. 183/2006, stavební zákon v platném znění, s realizací stavebního záměru Krajské správy a údržby silnic Vysočiny, p.o., s názvem "II/134 Horní Dubenky - most ev.č. 134 - 010.

Výměry záborů jsou uvedeny v souhrnné tabulce záborového elaborátu.

DATUM: 4.11.2021
PODPIS: [Signature]

IDENTIFIKAČNÍ ÚDAJE STAVBY:

Kraj : Vysočina [CZ063]
Okres: Jihlava
Katastrální území: Horní Dubenky [642827]

LEGENDA ČAR

- KATASTR - HRANICE POZEMKŮ
- KATASTR - HRANICE POZEMKŮ

LEGENDA INŽENÝRSKÝCH SÍTÍ

- PODZEMNÍ VEDENÍ NN - E.ON
- PODZEMNÍ VEDENÍ - CETIN, a. s.
- PODZEMNÍ VEDENÍ STL PLYN - RWE

LEGENDA PLOCH

- ZÁBOR NA POZEMKU STAVEBNÍKA - LV 56
- TRVALÝ ZÁBOR - Ing. Martin Chadim - LV 185
- DOČASNÝ ZÁBOR DO 1 ROKU - OBEC HORNÍ DUBENKY - LV 10 001
- DOČASNÝ ZÁBOR DO 1 ROKU - Ing. Martin Chadim - LV 185

STAVBA: II/134 Horní Dubenky - most ev. č. 134-010

OBJEDNATEL: Krajská správa a údržba silnic Vysočiny, p.o.
Kosovská 1122/16
586 01 Jihlava

dipont			DIPONT s.r.o. projektová a inženýrská činnost Klíšská 1432/18, 400 01 Ústí nad Labem, CZ E: dipont@dipont.cz T: 00420 475 201 724	Zakázka: D20022	Datum: 04/2021
ODP. PROJEKTANT SO	VYPRACOVAL	TECHNICKÁ KONTROLA	Účel PD:	DUSP	
ING. MARTIN PLŠEK	ING. NORBERT PELC	ING. PETR NOVÁK	Měřítka:	1:200	
OBJEKT:			Formát:	8x4	
SITUAČNÍ VÝKRESY			Část:	C	Paré:
PŘÍLOHA:			Příloha:	C.4.2	
SITUACE ZÁBORŮ					

Číslo smlouvy CETIN: VPI/MJ/2021/00171
Číslo smlouvy Stavebníka:

SAP S/4 Hana: 8030002548
Registr smluv: ANO

**SMLOUVA O REALIZACI PŘEKLÁDKY
SÍTĚ ELEKTRONICKÝCH KOMUNIKACÍ
č. VPI/MJ/2021/00171**

mezi

CETIN a.s.

a

Krajská správa a údržba silnic Vysočiny, příspěvková organizace

Číslo smlouvy CETIN: VPI/MJ/2021/00171
Číslo smlouvy Stavebníka:

SAP S/4 Hana: 8030002548
Registr smluv: ANO

CETIN a.s.

se sídlem Českomoravská 2510/19, Libeň, 190 00 Praha 9

IČO: 04084063

DIČ: CZ04084063

zapsaná v obchodním rejstříku vedeném u Městského soudu v Praze pod sp. zn. B 20623

zastoupená dle pověření Ing. Miroslavem Kotem, supervizorem pro výstavbu sítě

bankovní spojení: PPF banka a.s.

číslo účtu: 2019160003/6000

(dále jen „**CETIN**“)

a

Krajská správa a údržba silnic Vysočiny, příspěvková organizace

se sídlem Kosovská 1122/16, 586 01 Jihlava

IČO: 00090450

DIČ: CZ00090450

zastoupená Ing. Radovanem Necidem, ředitelem

(dále jen „**Stavebník**“)

CETIN a Stavebník dále společně označováni jako „**Smluvní strany**“ a jednotlivě jako „**Smluvní strana**“,

uzavřely níže uvedeného dne, měsíce a roku dle ustanovení § 1746 odst. 2 zákona č. 89/2012 Sb., občanský zákoník, v účinném znění (dále jen „**občanský zákoník**“) a dle ustanovení § 104 odst. 17 zákona č. 127/2005 Sb., o elektronických komunikacích a o změně některých souvisejících zákonů, v účinném znění (dále jen „**Zákon o elektronických komunikacích**“) tuto

Smlouvu o realizaci překládky sítě elektronických komunikací
(dále jen „**Smlouva**“)

DEFINICE

Výrazy označené ve Smlouvě počátečním velkým písmenem mají pro účely Smlouvy níže uvedený význam, není-li Smlouvou výslovně stanoveno jinak:

CTN je cenový a technický návrh, který je Přílohou č. 1 Smlouvy;

Překládka je stavba v k.ú. Horní Dubenky spočívající ve změně trasy komunikačního vedení SEK ve vlastnictví společnosti CETIN, jejíž rozsah je specifikován v CTN;

Projekt je realizační projektová dokumentace Překládky;

Příprava Překládky jsou přípravné činnosti s Překládkou související, nezbytné pro vlastní realizaci Překládky, a to zpracování CTN, zpracování Projektu a další činnosti uvedené v odst. 4.1 písmeno (a) Smlouvy;

Předpoklady pro realizaci Překládky mají význam uvedený v odst. 3.2 Smlouvy;

SEK je síť elektronických komunikací, kterou se rozumí přenosové systémy, popřípadě spojovací nebo směrovací zařízení a jiné prostředky, včetně prvků sítě, které nejsou aktivní, které umožňují přenos signálů po vedení, rádiovými, optickými nebo jinými

Číslo smlouvy CETIN: VPI/MJ/2021/00171
Číslo smlouvy Stavebníka:

SAP S/4 Hana: 8030002548
Registr smluv: ANO

elektromagnetickými prostředky, včetně družicových sítí, pevných sítí s komutací okruhů nebo paketů a mobilních zemských sítí, sítí pro rozvod elektrické energie v rozsahu, v jakém jsou používány pro přenos signálů, sítí pro rozhlasové a televizní vysílání a sítí kabelové televize, bez ohledu na druh přenášené informace;

Vyjádření o existenci SEK je „*Vyjádření o existenci sítě elektronických komunikací společnosti CETIN a.s.*“ ze dne 19.5.2021 vydané pod čj. 629545/21, jehož nedílnou součástí jsou Všeobecné podmínky ochrany SEK společnosti CETIN, které si vyžádal a obdržel Stavebník;

„**Zákon o vyvlastnění**“ je zákon č. 184/2006 Sb., o odnětí nebo omezení vlastnického práva k pozemku nebo ke stavbě, v účinném znění.

1. ÚVODNÍ USTANOVENÍ

- 1.1 CETIN je vlastníkem SEK, jež má být přeložena na základě Smlouvy.
- 1.2 Stavebník dle Vyjádření o existenci SEK vyvolává Překládku dotčené části SEK dle ustanovení § 104 odst. 17 Zákona o elektronických komunikacích.
- 1.3 Překládka dle Smlouvy je vedena u společnosti CETIN pod označením „**VPIC Horní Dubenky JI - most ev.č.134**“.

2. PŘEDMĚT SMLOUVY

- 2.1 Předmětem Smlouvy je závazek společnosti CETIN zajistit Překládku a s ní související záležitosti v rozsahu Projektu a za podmínek stanovených Smlouvou a závazek Stavebníka, který Překládku vyvolal, společnosti CETIN uhradit všechny nezbytné náklady spojené s Překládkou, které by společnosti CETIN nevznikly, kdyby Překládka nebyla Stavebníkem vyvolána.

3. PŘEKLÁDKA A JEJÍ PODMÍNKY

- 3.1 Překládka bude realizována v rozsahu (územním a stavebnětechnickém) a na nemovitostech specifikovaných v CTN.
- 3.2 Předpoklady (podmínky) pro realizaci Překládky jsou:
 - (a) zajištění pravomocného územního rozhodnutí – rozhodnutí o umístění stavby Překládky a předání společnosti CETIN takového pravomocného rozhodnutí o umístění stavby nebo územního souhlasu Překládky, včetně jeho dokladové části,
 - (b) zajištění práv k užívání Překládkou dotčených nemovitostí, a to uzavřením smlouvy o smlouvě budoucí o zřízení služebnosti s vlastníky Překládkou dotčených nemovitostí nebo vyvlastnění takového práva.(vše dále jen „**Předpoklady pro realizaci Překládky**“).
- 3.3 Společnost CETIN není povinna zahájit realizaci Překládky dříve, než jsou zajištěny Předpoklady pro realizaci Překládky; bez zajištění Předpokladů pro realizaci Překládky nebude Překládka realizována.
- 3.4 Vlastníkem SEK, přeložené na základě Smlouvy, zůstává společnost CETIN.

Číslo smlouvy CETIN: VPI/MJ/2021/00171
 Číslo smlouvy Stavebníka:

SAP S/4 Hana: 8030002548
 Registr smluv: ANO

- 3.5 Společnost CETIN je oprávněna realizací Překládky pověřit jinou osobu. Je-li realizací Překládky a/nebo jednotlivými úkony Překládky pověřena jiná osoba, odpovídá společnost CETIN Stavebníkovi tak, jako by Překládku realizovala sama.

4. ZÁVAZKY SMLUVNÍCH STRAN

4.1 Společnost CETIN se zavazuje

(a) před realizací Překládky:

- (i) zajistit zpracování Projektu,
- (ii) pokusit se uzavřít smlouvu o smlouvě budoucí o zřízení služebnosti a/nebo jinou smlouvu s vlastníky Překládkou dotčených nemovitostí, tzn. prokazatelně učinit vlastníkům Překládkou dotčených nemovitostí návrh takové smlouvy.

(b) po realizaci Překládky:

- (i) zajistit pro své potřeby dokumentaci skutečného provedení Překládky; dokumentace skutečného provedení Překládky nebude dokumentací skutečného provedení s náležitostmi dle vyhlášky č. 499/2006 Sb., o dokumentaci staveb, v účinném znění;
- (ii) zajistit vyhotovení geometrického plánu s vyznačením rozsahu služebnosti k Překládkou dotčeným nemovitostem;
- (iii) zajistit uzavření smluv o zřízení služebnosti s vlastníky Překládkou dotčených nemovitostí a vklad služebnosti dle smluv o zřízení služebnosti s vlastníky Překládkou dotčených nemovitostí do katastru nemovitostí.

4.2 Stavebník se zavazuje, před realizací Překládky:

- (i) zajistit územní rozhodnutí – rozhodnutí o umístění stavby Překládky;
- (ii) po splnění Předpokladů pro realizaci Překládky, nejdříve však šest (6) měsíců od uzavření Smlouvy, vyzvat písemně společnost CETIN k realizaci Překládky a oznámit společnosti CETIN stavební připravenost (dále jen „**Kvalifikovaná výzva**“).

Stavebník se zavazuje, nejpozději do třiceti (30) dnů od nabytí právní moci územního rozhodnutí – rozhodnutí o umístění stavby Překládky uzavřít se společností CETIN Dohodu o převodu některých práv a povinností ze správního rozhodnutí, jejíž vzor je uveden v Příloze č. 2 Smlouvy a převést na společnost CETIN práva a povinnosti z územního rozhodnutí – rozhodnutí o umístění stavby Překládky. Ve lhůtě dle předchozího odstavce je Stavebník povinen předat společnosti CETIN územní rozhodnutí – rozhodnutí o umístění stavby Překládky.

4.3 Společnost CETIN se zavazuje zajistit realizaci Překládky do čtyř (4) měsíců ode dne, kdy bude splněna poslední z následujících podmínek:

- (a) společnosti CETIN je doručena Kvalifikovaná výzva;
- (b) Stavebník uhradil náklady na Přípravu Překládky dle odst. 6.1 písm. (a) Smlouvy;
- (c) Stavebník splnil povinnosti dle odst. 4.2 bodu (i) Smlouvy;
- (d) na společnost CETIN jsou převedena práva a povinnosti z územního rozhodnutí – rozhodnutí o umístění stavby (Překládky).

4.4 Stavebník bere na vědomí, že mezi společností CETIN a vlastníky Překládkou dotčených nemovitostí musí dojít s ohledem na ustanovení § 104 Zákona o elektronických komunikacích k úpravě vzájemných právních vztahů v podobě uzavření písemné smlouvy o budoucí smlouvě o zřízení služebnosti a po realizaci Překládky k uzavření smlouvy o zřízení služebnosti případně ke zřízení takového práva ve vyvlastňovacím

Číslo smlouvy CETIN: VPI/MJ/2021/00171
Číslo smlouvy Stavebníka:

SAP S/4 Hana: 8030002548
Registr smluv: ANO

řízení. Náhrady za zřízení služebností, které společnost CETIN vlastníkům Překládkou dotčených nemovitostí uhradí, bude Stavebník s ohledem na ustanovení § 104 odst. 17 Zákona o elektronických komunikacích povinen uhradit společnosti CETIN jako náklady vzniklé společnosti CETIN v souvislosti s Překládkou. Stejně tak bude Stavebník povinen uhradit společnosti CETIN náklady za uhrazení správních poplatků za vklad služebností do katastru nemovitostí, případně náklady vzniklé společnosti CETIN v souvislosti s vyvlastňovacím řízením.

- 4.5 Stavebník se zavazuje poskytnout společnosti CETIN při uzavírání smluv o budoucí smlouvě o zřízení služebností a po realizaci Překládky při uzavírání smluv o zřízení služebností potřebnou součinnost.
- 4.6 Jakákoliv lhůta dle odst. 4.3 Smlouvy sjednaná k realizaci Překládky a/nebo sjednaná Smluvními stranami na základě Smlouvy se prodlužuje o dobu, po kterou je v prodlení Stavebník s plněním povinnosti dle Smlouvy a/nebo po kterou byla realizace Překládky přerušena nebo nemohla být zahájena z důvodu nikoliv na straně společnosti CETIN, a o další dobu, o kterou je lhůtu k realizaci Překládky třeba prodloužit v důsledku prodlení Stavebníka.
- 4.7 Dnem ukončení realizace Překládky je den, kdy je Stavebníkovi doručeno na adresu uvedenou v hlavičce Smlouvy nebo na adresu elektronické pošty uvedenou v čl. 8 Smlouvy oznámení o ukončení realizace Překládky. Smluvní strany ujednaly a souhlasí, že oznámení dle předchozí věty budou považovat za doručené pátým (5.) dnem od odeslání oznámení na adresu uvedenou v hlavičce Smlouvy nebo na adresu elektronické pošty uvedenou v čl. 8 Smlouvy.

5. NÁKLADY SPOJENÉ S PŘEKLÁDKOU

- 5.1 Stavebník je dle ustanovení § 104 odst. 17 Zákona o elektronických komunikacích povinen nést náklady Překládky dotčeného úseku SEK, přičemž takovými náklady jsou všechny nezbytné náklady vlastníka SEK, které by mu nevznikly, kdyby Překládka nebyla Stavebníkem vyvolána.
- 5.2 Výše nákladů Překládky stanovených na základě CTN činí ke dni uzavření Smlouvy **499.036,- Kč** (slovy: čtyři sta devadesát devět tisíc třicet šest korun českých). Specifikace těchto nákladů je uvedena v CTN. Stavebník bere na vědomí, že tato výše nákladů byla stanovena před vyhotovením Projektu na základě měrných nákladů společnosti CETIN (tj. je pouze orientační). Překládka dle Zákona o elektronických komunikacích je mimo předmět daně z přidané hodnoty.
- 5.3 Výše nákladů Překládky bude stanovena po vyhotovení Projektu, na jeho základě (dále jen „**Náklady Překládky stanovené na základě Projektu**“). Společnost CETIN do pěti (5) měsíců od uzavření Smlouvy písemně oznámí Stavebníkovi výši Nákladů Překládky stanovených na základě Projektu a ve stejné lhůtě předloží Stavebníkovi Projekt.
- 5.4 V případě, že v souvislosti s realizací Překládky společností CETIN vzniknou další nezbytné náklady na Překládku, které nejsou vyčísleny v odst. 5.2 Smlouvy, Stavebník se zavazuje je společnosti CETIN uhradit, za předpokladu, že nebudou zahrnuty v Nákladech Překládky stanovených na základě Projektu.

Může se jednat zejména, nikoliv však výlučně o:

- (a) náklady na náhrady za omezení vlastnického práva vlastníkům Překládkou dotčených nemovitostí dle uzavřených smluv o služebnostech a/nebo dle pravomocného rozhodnutí příslušného vyvlastňovacího úřadu o omezení

Číslo smlouvy CETIN: VPI/MJ/2021/00171
 Číslo smlouvy Stavebníka:

SAP S/4 Hana: 8030002548
 Registr smluv: ANO

- vlastnického práva zřízením služebnosti rozhodnutím,
- (b) náklady související se zrušením a následným výmazem služebnosti (vázaností na nemovitostech dotčených původní, překládanou SEK) z katastru nemovitostí,
 - (c) náklady na náhrady za omezené užívání lesního a půdního fondu včetně nákladů na vypracování výpočtu,
 - (d) hydrogeologický, geologický, dendrologický a ostatní odborné posudky zpracované subjekty k tomu určenými,
 - (e) náklady na koordinační výkresy, povodňové plány a zaměření, vyžadované dotčenými subjekty,
 - (f) náklady na identifikaci parcel,
 - (g) náklady na správní poplatky dle zákona č. 634/2004 Sb. o správních poplatcích, v účinném znění, které vzniknou společnosti CETIN v důsledku získávání potřebných správních rozhodnutí – povolení, které jsou nezbytné k realizaci Překládky,
 - (h) náklady související se zvláštním užíváním veřejného prostranství, vyměřené v souvislosti s realizací Překládky podle zákona č. 565/1990 Sb., o místních poplatcích v účinném znění,
 - (i) náklady související se zvláštním užíváním dle ustanovení § 25 zákona č. 13/1997 Sb., o pozemních komunikacích, v účinném znění,
 - (j) náklady na peněžité plnění plynoucí z nájemních smluv, jejichž uzavření je nutné pro realizaci Překládky,
 - (k) náklady související s majetkovými újmami, způsobenými na zemědělských plodinách v souvislosti s realizací Překládky,
 - (l) náklady na ochranu komunikačních vedení a zařízení před přepětím a nadproudem, včetně odborného výpočtu a návrhu,
 - (m) náklady související se záchranným archeologickým dohledem.

5.5 Výše nákladů na Překládku, bez ohledu na to, zda se jedná o náklady Překládky stanovené na základě CTN nebo o Náklady Překládky stanovené na základě Projektu se změní písemným oznámením společnosti CETIN o změně výše nákladů na Překládku doručeným Stavebníkovi (dále jen „**Oznámení o změně výše nákladů**“). Společnost CETIN je oprávněna Oznámení o změně výše nákladů učinit v každém kalendářním roce, ve kterém je Smlouva účinná, vždy však pouze jednou (1) za příslušný kalendářní rok. Společnost CETIN není povinna za trvání účinnosti Smlouvy učinit žádné Oznámení o změně výše nákladů.

6. PLATEBNÍ PODMÍNKY

6.1 Náklady spojené s Překládkou ve výši skutečně provedených prací a skutečně vynaložených nákladů dle odst. 5.3 a/nebo odst. 5.5 Smlouvy je Stavebník povinen uhradit na základě jednotlivých daňových dokladů (dále jen „**Faktura**“). Faktury budou společností CETIN vystaveny takto:

- (a) Faktura za Přípravu Překládky ve výši **42.189,- Kč** (slovy: čtyřicet dva tisíc jedno sto osmdesát devět korun českých) bude společností CETIN vystavena do patnácti (15) dnů od předložení Projektu Stavebníkovi dle odst. 5.3 Smlouvy,
- (b) Faktura na doplatek nákladů souvisejících s Překládkou do patnácti (15) dnů od ukončení realizace Překládky dle odst. 4.7 Smlouvy.

6.2 Náklady společnosti CETIN uvedené v odst. 5.4 Smlouvy budou hrazeny Stavebníkem odděleně na základě samostatných Faktur vystavených společností CETIN.

Číslo smlouvy CETIN: VPI/MJ/2021/00171
Číslo smlouvy Stavebníka:

SAP S/4 Hana: 8030002548
Registr smluv: ANO

- 6.3 Jakoukoliv Fakturu vystavenou společností CETIN dle Smlouvy a v souladu se Smlouvou je Stavebník povinen uhradit ve lhůtě třiceti (30) dnů ode dne doručení Faktury.
- 6.4 Faktury budou Stavebníkovi zasílány na adresu uvedenou v hlavičce Smlouvy.
- 6.5 Náklady dle Smlouvy budou Stavebníkem hrazeny na účet společnosti CETIN uvedený v hlavičce Smlouvy, pokud nebude Fakturou vystavenou společností CETIN stanoveno jinak.
- 6.6 Stavebník se dostane do prodlení s uhrazením Faktury, pokud řádně a v souladu se Smlouvou účtovaná částka nebude nejpozději poslední den splatnosti Faktury připsána ve prospěch účtu společnosti CETIN.

7. SANKCE

- 7.1 Pro případ, že Stavebník bude v prodlení s úhradou některé částky, k jejíž úhradě je dle Smlouvy povinen, je povinen uhradit společnosti CETIN smluvní pokutu ve výši 0,3 % z dlužné částky za každý započatý den prodlení.
- 7.2 Smluvní pokuta je splatná do deseti (10) dnů ode dne doručení písemné výzvy příslušné Smluvní straně k její úhradě.
- 7.3 Zaplacením smluvní pokuty dle Smlouvy není dotčen nárok společnosti CETIN na náhradu skutečné škody a ušlého zisku v celém rozsahu způsobené škody.

8. KONTAKTNÍ A ODPOVĚDNÉ OSOBY SMLUVNÍCH STRAN

8.1 Za společnost CETIN:

ve věcech smluvních: Ludmila Uhrová
funkce: specialista pro výstavbu sítě - překládky SEK
e-mail: ludmila.uhrova@cetin.cz ,tel.: 238 462 454

ve věcech technických: Petr Macho, DiS.
funkce: specialista pro výstavbu sítě
e-mail: petr.macho@cetin.cz, tel.: +420 720 758 105

8.2 Za Stavebníka:

ve věcech smluvních: Ing. Radovan Necid
funkce: ředitel
e-mail: ksusv@ksusv.cz, tel.: 567 117 158

ve věcech technických: Ing. Jan Matoušek
funkce: referent investiční výstavby
e-mail: jan.matousek@ksusv.cz, tel.: 737 205 138

9. Odstoupení od smlouvy

- 9.1 Společnost CETIN je oprávněna, aniž by tím omezila jakákoli svá jiná práva nebo možnosti nápravy dle Smlouvy, odstoupit od Smlouvy v případech stanovených v odst. 9.2 Smlouvy tím, že doručí Stavebníkovi písemné oznámení o odstoupení. Odstoupení je účinné okamžikem jeho doručení Stavebníkovi, není-li v odstoupení stanoveno pozdější datum jeho účinnosti.

Číslo smlouvy CETIN: VPI/MJ/2021/00171
Číslo smlouvy Stavebníka:

SAP S/4 Hana: 8030002548
Registr smluv: ANO

- 9.2 Dostane-li se Stavebník do prodlení s úhradou jakékoliv platby dle Smlouvy a toto prodlení trvá déle než třicet (30) dnů, je společnost CETIN oprávněna od Smlouvy odstoupit.
- 9.3 Odstoupí-li společnost CETIN dle odst. 9.2 Smlouvy, je Stavebník povinen uhradit společnosti CETIN veškeré náklady společnosti CETIN již vzniklé v souvislosti s plněním ze Smlouvy.
- 9.4 Stavebník je oprávněn od Smlouvy odstoupit do 30 dnů od doručení písemného oznámení dle Čl. 5 bodu 5.3 této smlouvy v případě, že výše Nákladů Překládky stanovených na základě Projektu bude vyšší o více jak 10 % než výše nákladů Překládky stanovených na základě CTN.
- 9.5 Odstoupí-li Stavebník od Smlouvy dle odst. 9.4 Smlouvy, je Stavebník povinen uhradit společnosti CETIN veškeré náklady společnosti CETIN již vzniklé v souvislosti s plněním ze Smlouvy.
- 9.6 Pokud ve Smlouvě není výslovně stanoveno jinak, Smluvní strany sjednávají, že odstoupit od Smlouvy lze pouze způsobem a z důvodů stanovených ve Smlouvě, čímž Smluvní strany výslovně vylučují příslušná ustanovení občanského zákoníku, která upravují možnosti odstoupení od Smlouvy.
- 9.7 Odstoupením od Smlouvy nezanikají zejména případné nároky Smluvních stran na zaplacení úroků z prodlení, smluvních pokut, náhradu škody a dalších nákladů vzniklých na základě Smlouvy či v souvislosti s ní; dále nezanikají ustanovení Smlouvy, která vzhledem ke své povaze mají trvat i po ukončení Smlouvy.

10. ROZVAZOVACÍ PODMÍNKA

- 10.1 Kvalifikovaná výzva musí být doručena společnosti CETIN nejpozději do dvou (2) let od uzavření Smlouvy. Marné uplynutí této lhůty je rozvazovací podmínkou platnosti a účinnosti Smlouvy dle ustanovení § 548 odst. 2 občanského zákoníku.
- 10.2 Smlouva zanikne prvním dnem následujícím po uplynutí dvou (2) let od uzavření Smlouvy, aniž by v této lhůtě byla společnosti CETIN doručena řádná Kvalifikovaná výzva učiněná za splnění podmínek uvedených v odst. 4.2 Smlouvy.
- 10.3 Zanikne-li Smlouva rozvazovací podmínkou, je Stavebník povinen uhradit společnosti CETIN veškeré náklady společnosti CETIN již vzniklé v souvislosti s plněním Smlouvy do doby zániku Smlouvy rozvazovací podmínkou.
- 10.4 Zánikem Smlouvy touto rozvazovací podmínkou nezanikají případné nároky Smluvních stran na zaplacení úroků z prodlení, smluvních pokut, náhradu škody a dalších nákladů vzniklých na základě Smlouvy či v souvislosti s ní; dále nezanikají ustanovení Smlouvy, která vzhledem ke své povaze mají trvat i po zániku Smlouvy.

11. OCHRANA OSOBNÍCH ÚDAJŮ

- 11.1 Za účelem plnění práv a povinností vyplývajících ze Smlouvy nebo vzniklých v souvislosti se Smlouvou si Smluvní strany navzájem předávají nebo mohou předávat osobní údaje (dále jen „**Osobní údaje**“) ve smyslu čl. 4 odst. 1 Nařízení Evropského parlamentu a Rady (EU) č. 2016/679 ze dne 27. dubna 2016, o ochraně fyzických osob v souvislosti se zpracováním osobních údajů a o volném pohybu těchto údajů a o zrušení směrnice 95/46/ES (obecné nařízení o ochraně osobních údajů) (dále jen „**GDPR**“) subjektů údajů,

Číslo smlouvy CETIN: VPI/MJ/2021/00171
Číslo smlouvy Stavebníka:

SAP S/4 Hana: 8030002548
Registr smluv: ANO

kterými jsou zejména zástupci, zaměstnanci nebo zákazníci druhé Smluvní strany či jiné osoby pověřené druhou Smluvní stranou k výkonu či plnění práv a povinností vyplývajících ze Smlouvy nebo vzniklých v souvislosti se Smlouvou. Přejímající Smluvní strana je tak vzhledem k předávaným Osobním údajům v pozici správce.

- 11.2 Účelem předání Osobních údajů je plnění Smlouvy. Smluvní strany prohlašují, že předávané Osobní údaje budou zpracovávat pouze k naplnění tohoto účelu, a to v souladu s platnými právními předpisy, zejména v souladu s GDPR.
- 11.3 Smluvní strany prohlašují, že pro předání Osobních údajů druhé Smluvní straně disponují platným právním titulem v souladu s čl. 6 odst. 1 GDPR.
- 11.4 Smluvní strany berou na vědomí, že za účelem plnění Smlouvy může docházet k předání Osobních údajů z přejímající Smluvní strany třetí osobě, zejména osobě, prostřednictvím které přejímající Smluvní strana vykonává či plní práva a povinnosti vyplývající ze Smlouvy nebo vzniklá v souvislosti se Smlouvou. Za plnění povinností ze Smlouvy se považuje zejména provádění Překládky a s ní souvisejících záležitostí v rozsahu a za podmínek stanovených Smlouvou.
- 11.5 Předávající Smluvní strana zajistila nebo zajistí splnění veškerých zákonných podmínek nezbytných pro předání Osobních údajů vůči subjektům údajů, zejména informuje subjekty údajů o skutečnosti, že došlo k předání konkrétních Osobních údajů přejímající Smluvní straně, a to za účelem plnění Smlouvy. V případě, že přejímající Smluvní stranou je společnost CETIN, předávající Smluvní strana seznámí subjekty údajů rovněž i s podmínkami zpracování Osobních údajů, včetně rozsahu zvláštních práv subjektu údajů, které jsou uvedeny v Zásadách zpracování osobních údajů dostupných na adrese <https://www.cetin.cz/zasady-ochrany-osobnich-udaju>. Splnění povinností uvedené v tomto odstavci je předávající Smluvní strana povinna přejímající Smluvní straně na výzvu písemně doložit.

12. ZÁVĚREČNÁ USTANOVENÍ

- 12.1 Smlouva nabývá platnosti dnem jejího uzavření a účinnosti dnem následujícím po dni jejího uveřejnění dle zákona č. 340/2015 Sb., o zvláštních podmínkách účinnosti některých smluv, uveřejňování těchto smluv a o registru smluv (zákon o registru smluv), v účinném znění (dále jen „**Zákon o registru smluv**“). Stavebník se zavazuje nejpozději do dvaceti (20) dnů od uzavření Smlouvy uveřejnit její obsah a tzv. metadata a splnit další povinnosti v souladu se Zákonem o registru smluv. Stavebník se zavazuje doručit společnosti CETIN potvrzení o uveřejnění Smlouvy dle Zákonu o registru smluv vydané správcem registru smluv nejpozději následující den po jeho obdržení. Nebude-li Smlouva uveřejněna v souladu se Zákonem o registru smluv ani do tří (3) měsíců od jejího uzavření, zavazuje se Stavebník uzavřít se společností CETIN novou smlouvu, která svým obsahem bude hospodářsky odpovídat znění Smlouvy (přičemž určení lhůt, dob a termínů bude odpovídat tomuto principu a časovému posunu), a to do sedmi (7) dnů od doručení výzvy společnosti CETIN Stavebníkovi. Ujednání tohoto odstavce nabývá účinnosti dnem uzavření Smlouvy.
- 12.2 Vztahy ze Smlouvy vyplývající i vztahy Smlouvou neupravené se řídí právním řádem České republiky, zejména občanským zákoníkem.
- 12.3 Písemným stykem či pojmem „**písemně**“ se pro účely Smlouvy rozumí předání zpráv jedním z těchto způsobů:
- (a) v listinné podobě;

Číslo smlouvy CETIN: VPI/MJ/2021/00171
 Číslo smlouvy Stavebníka:

SAP S/4 Hana: 8030002548
 Registr smluv: ANO

- (b) prostřednictvím datové schránky, přičemž doručovaný dokument musí být podepsán zaručeným elektronickým podpisem podepisující osoby dle zákona č. 297/2016 Sb., o službách vytvářejících důvěru pro elektronické transakce, ve znění pozdějších předpisů (dále jen „**Zaručený elektronický podpis**“);
- (c) e-mailovou zprávou opatřenou Zaručeným elektronickým podpisem;
- (d) e-mailovou zprávou zaslanou na adresu kontaktních osob, tak jak jsou specifikovány v čl. 8 Smlouvy.

Smluvní strany ujednaly, že pro případ změny Smlouvy dle odst. 12.6 Smlouvy, věta první a pro případ odstoupení od Smlouvy se nepoužije způsob uvedený pod písmenem (c) a (d).

- 12.4 Smluvní strany ujednaly, že Smlouvu uzavřou prostřednictvím elektronických prostředků na dálku; Smlouva je uzavřena doručením Smlouvy opatřené Zaručeným elektronickým podpisem oprávněných osob obou Smluvních stran druhé Smluvní straně prostřednictvím datové schránky.
- 12.5 Smluvní strany se zavazují vyvinout maximální úsilí k odstranění vzájemných sporů, vzniklých na základě Smlouvy nebo v souvislosti se Smlouvou, a k jejich vyřešení zejména prostřednictvím jednání odpovědných osob nebo jiných pověřených subjektů. Nedohodnou-li se Smluvní strany na způsobu řešení vzájemného sporu, má každá ze Smluvních stran právo uplatnit svůj nárok u příslušného soudu České republiky.
- 12.6 Smluvní strany si nepřejí, aby nad rámec ustanovení Smlouvy byla jakákoliv práva a povinnosti dovozovány z dosavadní či budoucí praxe zavedené mezi Smluvními stranami či zvyklostí zachovávaných obecně či v odvětví týkajícím se předmětu plnění Smlouvy, ledaže je ve Smlouvě výslovně sjednáno jinak. Vedle shora uvedeného si Smluvní strany potvrzují, že si nejsou vědomy žádných dosud mezi nimi zavedených obchodních zvyklostí či praxe.
- 12.7 Smlouva může být měněna pouze písemně, a to právními jednáními Smluvních stran výslovně označenými za dodatky ke Smlouvě s podpisy osob oprávněných jednat za Smluvní strany na téže listině; změna jinou formou je vyloučena. Smluvní strany ujednaly a souhlasí, že ujednání věty předchozí, část za středníkem se neuplatní pro případ Oznámení o změně výše nákladů dle odst. 5.5 Smlouvy.
- 12.8 Smluvní strany se dohodly na vyloučení aplikace následujících ustanovení občanského zákoníku:
- § 557;
 - § 1767 odst. 2;
 - § 1740 odst. 2 druhá věta a odst. 3; a
 - § 1743.
- 12.9 Smluvní strany na sebe v souladu s § 1765 odst. 2 občanského zákoníku přebírají nebezpečí změny okolností.
- 12.10 S odkazem na příslušná ustanovení občanského zákoníku, zejména ustanovení § 1881 a § 1895 občanského zákoníku, není Stavebník oprávněn převést či postoupit Smlouvu ani jakákoli svá práva nebo povinnosti ze Smlouvy nebo z její části třetí osobě bez předchozího písemného souhlasu společnosti CETIN.
- 12.11 Smlouva obsahuje úplné ujednání o předmětu Smlouvy a všech náležitostech, které Smluvní strany měly a chtěly ve Smlouvě ujednat, a které považují za důležité pro závaznost Smlouvy. Žádný projev Smluvních stran učiněný při jednání o Smlouvě

Číslo smlouvy CETIN: VPI/MJ/2021/00171
Číslo smlouvy Stavebníka:

SAP S/4 Hana: 8030002548
Registr smluv: ANO

ani projev učiněný po uzavření Smlouvy nesmí být vykládán v rozporu s výslovnými ustanoveními Smlouvy a nezakládá žádný závazek žádné ze Smluvních stran.

12.12 Smluvní strany souhlasí a potvrzují si, že údaje uvedené ve Smlouvě nejsou předmětem obchodního tajemství a zároveň nejsou informacemi požívajícími ochrany důvěrnosti majetkových poměrů.

12.13 Společnost CETIN přijala a dodržuje interní korporátní compliance program navržený tak, aby byl zajištěn soulad činnosti společnosti CETIN s platnými a účinnými právními předpisy, pravidly etiky a morálky, a zahrnující opatření, jejichž cílem je předcházení a odhalování porušování uvedených předpisů a pravidel (program Corporate Compliance - <https://www.cetin.cz/corporate-compliance>).

Stavebník (a jakákoliv fyzická nebo právnická osoba, která s ním spolupracuje a kterou využívá pro plnění povinností z této Smlouvy nebo v souvislosti s jejím uzavřením a realizací, tj. pracovníci, zástupci nebo externí spolupracovníci) ctí a dodržuje platné a účinné právní předpisy včetně mezinárodních smluv, základní morální a etické principy. Stavebník odmítá jakékoliv deliktní jednání a tohoto se zdržuje. Stavebník prohlašuje, že podle jeho nejlepšího vědomí a svědomí on ani žádný jeho pracovník, zástupce nebo externí spolupracovník neporušili v souvislosti s uzavřením této Smlouvy žádný platný a účinný právní předpis. Stavebník prohlašuje, že jeho činnost je legální a veškeré jeho prostředky pocházejí výhradně z legálních zdrojů.

Stavebník je povinen činit veškerá náležitá opatření a vyvíjet co největší úsilí, aby zabránil tomu, že on nebo jakýkoli jeho pracovník, zástupce nebo externí spolupracovník poruší v souvislosti s realizací této Smlouvy jakýkoliv platný a účinný právní předpis.

Aniž by byla dána jakákoliv souvislost s předmětem činnosti dle této Smlouvy, Stavebník prohlašuje, že uplatňuje a bude uplatňovat veškerá náležitá opatření a že vyvíjí a bude vyvíjet co největší úsilí, aby v rámci jeho činnosti nebo zájmu nedošlo k jednání nebo situaci, která by způsobila takové významné ohrožení nebo narušení jeho reputace, jež by mohlo mít negativní dopad na reputaci s ním spolupracujících subjektů.

Vystupuje-li Stavebník pro společnost CETIN nebo jejím jménem, dává dodržování uvedených zásad najevo.

12.14 Smlouva je vyhotovena v elektronické podobě, v jednom (1) stejnopise.

12.15 Součástí Smlouvy jsou následující Přílohy:

Příloha č. 1 - CTN

Příloha č. 2 - Dohoda o převodu některých práv a povinností z rozhodnutí o umístění stavby – vzor

Příloha č. 3 – Pověření – Ing. Miroslav Kot

CETIN:

V Brně

Ing. Miroslav Kot
Digitálně podepsal Ing. Miroslav Kot
Datum: 2021.08.13
10:57:53 +02'00'

CETIN a.s.

Ing. Miroslav Kot
supervizor pro výstavbu sítě

Stavebník:

V Jihlavě

Ing. Radovan Necid
Digitálně podepsal Ing. Radovan Necid
Datum: 2021.09.01
14:18:39 +02'00'

Krajská správa a údržba silnic Vysočiny, příspěvková organizace

Ing. Radovan Necid
ředitel

Technická zpráva

Název: VPIC Horní Dubenky II - most ev_č_134

Stručný popis:

Akce řeší stranové přeložení OK 669 019 02 (typu Samsung SAM 24f LT MC CU 24 vláken, RSU Horní Dubenky – SOR02) a metalických kabelů z důvodu rekonstrukce mostu a přilehlé křižovatky u obce Horní Dubenky. Celková délka optické trasy bude beze změny.

Navrhované řešení OK – Vedle stávající trasy bude proveden řízený podvrt o pr.160mm pod stávající komunikací a korytem potoka. Do nové chráničky budou zataženy nové trubky HDPE40 O/BB, Č a O (K 669 019 02) V místech přepojení na stávající trasu bude provedena montáž spojek PLASSON. Bude odkopán stávající PKOR a provede se demontáž stávající spojky SOR 02. Stávající OK bude vyfouknut ze stávající trubky HDPE40 O mezi SOR 02 a místem přepojení trasy na parc.č.30/2 v délce cca 55m. Následně bude zafouknut zpět do nové trubky HDPE40 O a provede se opětovná montáž spojky SOR 02. Po dokončení montáže bude provedeno závěrečné měření na OK.

Na akci je nutná PEW.

Navrhované řešení MET – Do nové trasy bude položen nový kabel TCEPKPFLE 75xn0,6 (HUDU1HR – HODU5) mezi dělicí spojkou u čp.99 a rovnou spojkou nedaleko stávajícího PKORu. Stávající spojky budou demontovány a provede se montáž nových spojek. Mezi stávající spojkou nedaleko stávajícího PKORu a místem přepojení trasy u čp.99 bude položen nový kabel TCEPKPFLE 100xn0,8 (HODU1HR – HODU7) Stávající spojka bude demontována a provede se montáž nových spojek. Také bude položen nový kabel TCEPKPFLE 75xn0,4 (HODU1HR – HODU442) mezi stávající dělicí spojkou nedaleko PKORu a místem přepojení trasy u čp.99. Stávající dělicí spojka bude demontována a provede se montáž nových spojek. Stávající neprovozované kabely TCKYPBA 50xn0,8 (směr rezerva u HODU5 a HODU7) a QY 25xn0,6 (směr rezerva u HODU442) budou zrušeny v celé délce záboru staveníště. Na kabelech bude provedena montáž koncovek. Kabely budou zrušeny stavbou. Veškeré spojky a koncovky budou označeny markery.

Na akci je nutná PEW.

ÚR - řeší stavba

PD - Ano

GEO – Ano

GP - Ano

VBR – Ano

Investor: Krajská správa a údržba silnic Vysočiny p.o.

Kosovská 16, 586 01 Jihlava

Ing. Jan Matoušek (referent investiční výstavby)

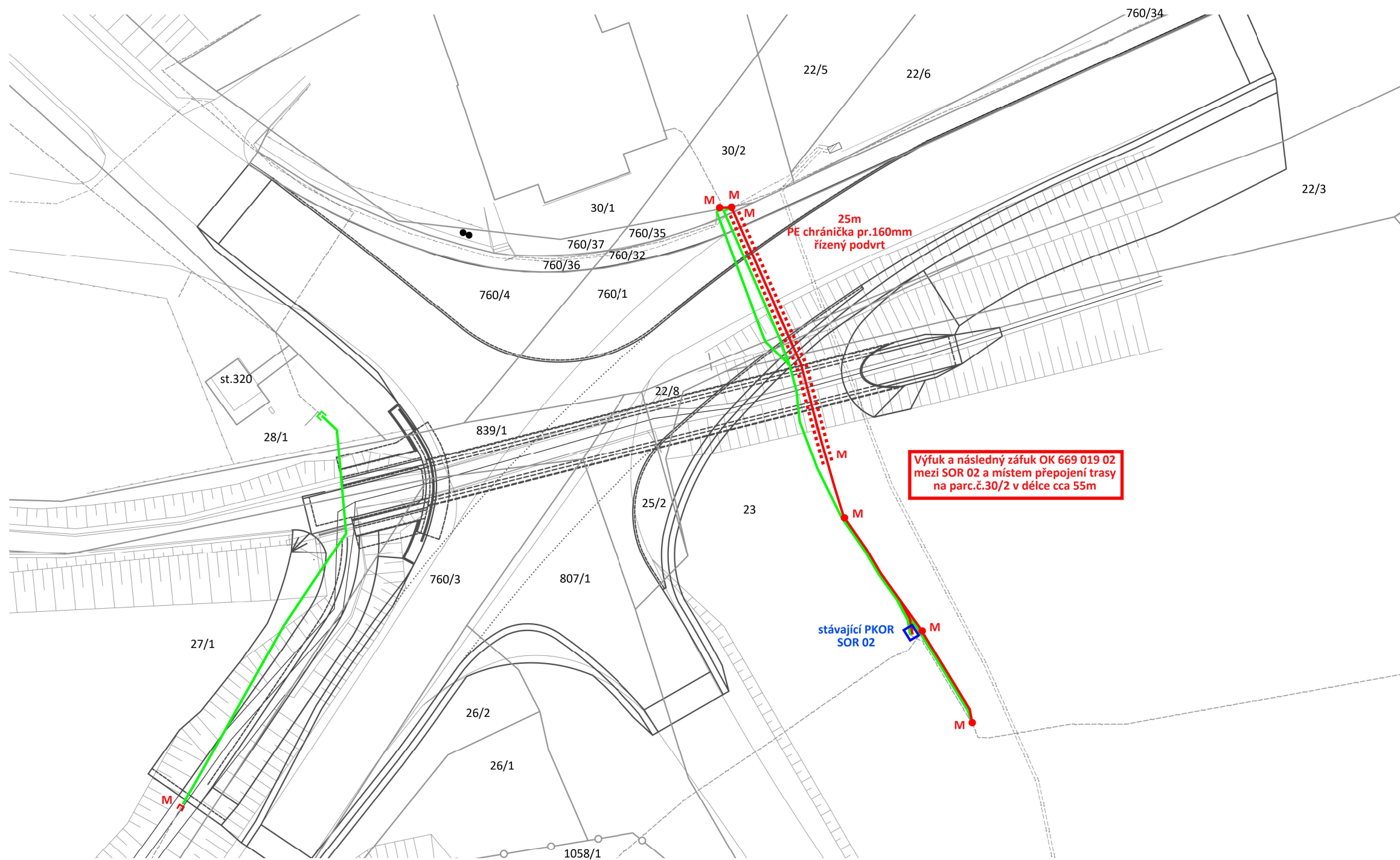
mob.: 737 205 138 e-mail: jan.matousek@ksusv.cz

Projektant: DIPONT s.r.o. projektová a inženýrská činnost

Klíšská 1432/18; 400 01 Ústí nad Labem

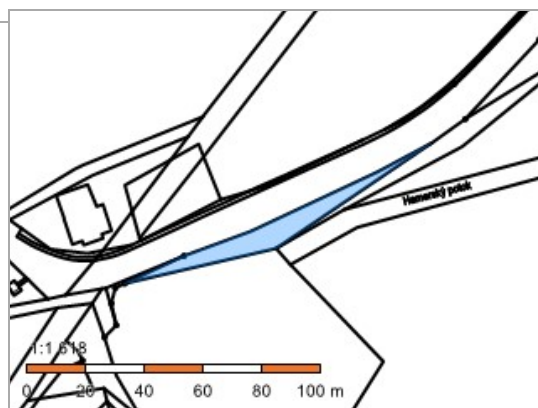
Ing. Norbert Pelc

mob.: 771 140 870 e-mail: pelc@dipont.cz



Informace o pozemku

Parcelní číslo:	22/3
Obec:	Horní Dubenky [587168]
Katastrální území:	Horní Dubenky [642827]
Číslo LV:	185
Výměra [m ²]:	532
Typ parcely:	Parcela katastru nemovitostí
Mapový list:	
Určení výměry:	Graficky nebo v digitalizované mapě
Druh pozemku:	lesní pozemek



Vlastníci, jiní oprávnění

Vlastnické právo	Podíl
Chadim Martin Ing., č. p. 33, 58852 Horní Dubenky	

Způsob ochrany nemovitosti

Název
pozemek určený k plnění funkcí lesa

Seznam BPEJ

Parcela nemá evidované BPEJ.

Omezení vlastnického práva

Nejsou evidována žádná omezení.

Jiné zápisy

Nejsou evidovány žádné jiné zápisy.

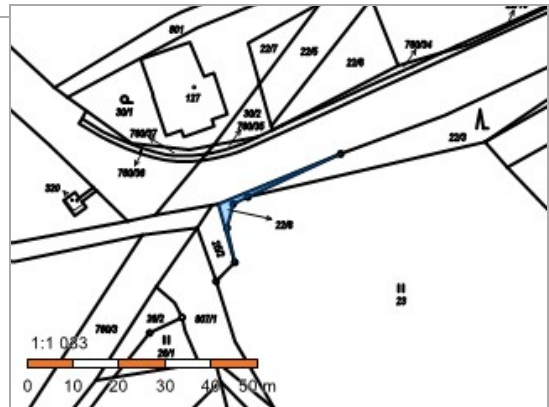
📍 Řízení, v rámci kterých byl k nemovitosti zapsán cenový údaj

Nemovitost je v územním obvodu, kde státní správu katastru nemovitostí ČR vykonává [Katastrální úřad pro Vysočinu, Katastrální pracoviště Jihlava](#)

Zobrazené údaje mají informativní charakter. Platnost dat k 26.05.2021 11:00.

Informace o pozemku

Parcelní číslo:	22/8
Obec:	Horní Dubenky [587168]
Katastrální území:	Horní Dubenky [642827]
Číslo LV:	56
Výměra [m ²]:	27
Typ parcely:	Parcela katastru nemovitostí
Mapový list:	
Určení výměry:	Graficky nebo v digitalizované mapě
Způsob využití:	silnice
Druh pozemku:	ostatní plocha



Vlastníci, jiní oprávnění

Vlastnické právo	Podíl
Kraj Vysočina, Žižkova 1882/57, 58601 Jihlava	
Hospodaření se svěřeným majetkem kraje	Podíl
Krajská správa a údržba silnic Vysočiny, příspěvková organizace, Kosovská 1122/16, 58601 Jihlava	

Způsob ochrany nemovitosti

Nejsou evidovány žádné způsoby ochrany.

Seznam BPEJ

Parcela nemá evidované BPEJ.

Omezení vlastnického práva

Nejsou evidována žádná omezení.

Jiné zápisy

Nejsou evidovány žádné jiné zápisy.

📌 Řízení, v rámci kterých byl k nemovitosti zapsán cenový údaj

Nemovitost je v územním obvodu, kde státní správu katastru nemovitostí ČR vykonává [Katastrální úřad pro Vysočinu, Katastrální pracoviště Jihlava](#)

Zobrazené údaje mají informativní charakter. Platnost dat k 26.05.2021 11:00.

Informace o pozemku

Parcelní číslo:	23
Obec:	Horní Dubenky [587168]
Katastrální území:	Horní Dubenky [642827]
Číslo LV:	185
Výměra [m ²]:	4730
Typ parcely:	Parcela katastru nemovitostí
Mapový list:	
Určení výměry:	Graficky nebo v digitalizované mapě
Druh pozemku:	trvalý travní porost



Vlastníci, jiní oprávnění

Vlastnické právo	Podíl
Chadim Martin Ing., č. p. 33, 58852 Horní Dubenky	

Způsob ochrany nemovitosti

Název
zemědělský půdní fond

Seznam BPEJ

BPEJ	Výměra
96811	3445
93621	182
93644	1103

Omezení vlastnického práva

Typ
Předkupní právo
Věcné břemeno (podle listiny)

Jiné zápisy

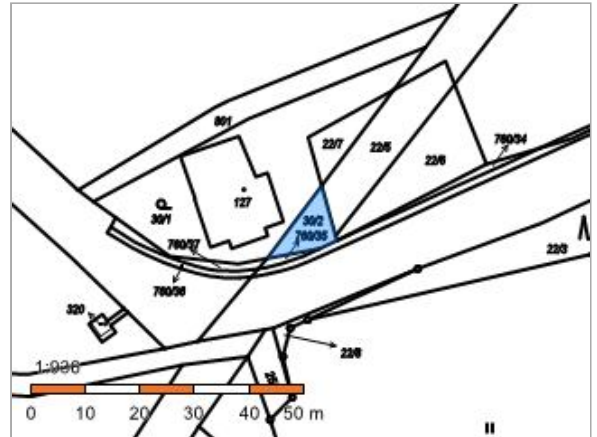
Nejsou evidovány žádné jiné zápisy.

📍 Řízení, v rámci kterých byl k nemovitosti zapsán cenový údaj

Nemovitost je v územním obvodu, kde státní správu katastru nemovitostí ČR vykonává [Katastrální úřad pro Vysočinu, Katastrální pracoviště Jihlava](#)

Informace o pozemku

Parcelní číslo:	30/2 ↗
Obec:	Horní Dubenky_[587168] ↗
Katastrální území:	Horní Dubenky_[642827]
Číslo LV:	20
Výměra [m ²]:	61
Typ parcely:	Parcela katastru nemovitostí
Mapový list:	
Určení výměry:	Graficky nebo v digitalizované mapě
Druh pozemku:	zahrada



Vlastníci, jiní oprávnění

Vlastnické právo	Podíl
Syrovátková Daniela Ing. DiS, č. p. 99, 58852 Horní Dubenky	

Způsob ochrany nemovitosti

Název
zemědělský půdní fond

Seznam BPEJ

BPEJ	Výměra
96811	17
93644 	44

Omezení vlastnického práva

Typ
Předkupní právo

Jiné zápisy

Nejsou evidovány žádné jiné zápisy.

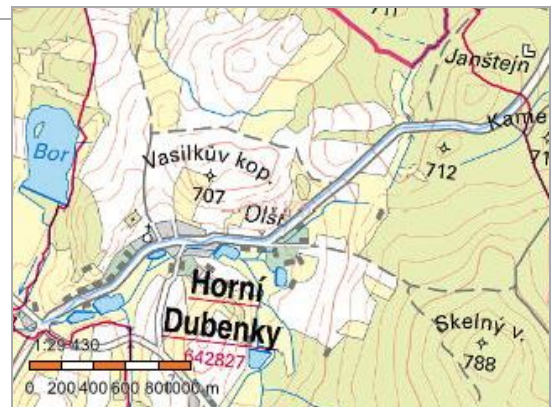
📍 Řízení, v rámci kterých byl k nemovitosti zapsán cenový údaj

Nemovitost je v územním obvodu, kde státní správu katastru nemovitostí ČR vykonává [Katastrální úřad pro Vysočinu](#),
[Katastrální pracoviště Jihlava](#)

Zobrazené údaje mají informativní charakter. Platnost dat k 12.08.2021 13:00.

Informace o pozemku

Parcelní číslo:	760/1
Obec:	Horní Dubenky [587168]
Katastrální území:	Horní Dubenky [642827]
Číslo LV:	56
Výměra [m ²]:	29363
Typ parcely:	Parcela katastru nemovitostí
Mapový list:	
Určení výměry:	Graficky nebo v digitalizované mapě
Způsob využití:	silnice
Druh pozemku:	ostatní plocha



Vlastníci, jiní oprávnění

Vlastnické právo	Podíl
Kraj Vysočina, Žižkova 1882/57, 58601 Jihlava	
Hospodaření se svěřeným majetkem kraje	Podíl
Krajská správa a údržba silnic Vysočiny, příspěvková organizace, Kosovská 1122/16, 58601 Jihlava	

Způsob ochrany nemovitosti

Nejsou evidovány žádné způsoby ochrany.

Seznam BPEJ

Parcela nemá evidované BPEJ.

Omezení vlastnického práva

Typ
Věcné břemeno (podle listiny)

Jiné zápisy

Nejsou evidovány žádné jiné zápisy.

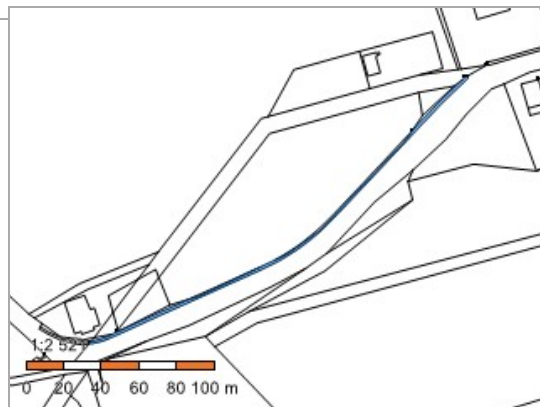
📌 Řízení, v rámci kterých byl k nemovitosti zapsán cenový údaj

Nemovitost je v územním obvodu, kde státní správu katastru nemovitostí ČR vykonává [Katastrální úřad pro Vysočinu, Katastrální pracoviště Jihlava](#)

Zobrazené údaje mají informativní charakter. Platnost dat k 26.05.2021 11:00.

Informace o pozemku

Parcelní číslo:	760/32
Obec:	Horní Dubenky [587168]
Katastrální území:	Horní Dubenky [642827]
Číslo LV:	10001
Výměra [m ²]:	265
Typ parcely:	Parcela katastru nemovitostí
Mapový list:	
Určení výměry:	Graficky nebo v digitalizované mapě
Způsob využití:	ostatní komunikace
Druh pozemku:	ostatní plocha



Vlastníci, jiní oprávnění

Vlastnické právo	Podíl
Obec Horní Dubenky, č. p. 31, 58852 Horní Dubenky	

Způsob ochrany nemovitosti

Nejsou evidovány žádné způsoby ochrany.

Seznam BPEJ

Parcela nemá evidované BPEJ.

Omezení vlastnického práva

Nejsou evidována žádná omezení.

Jiné zápisy

Typ
Změna výměr obnovou operátu
Změna číslování parcel

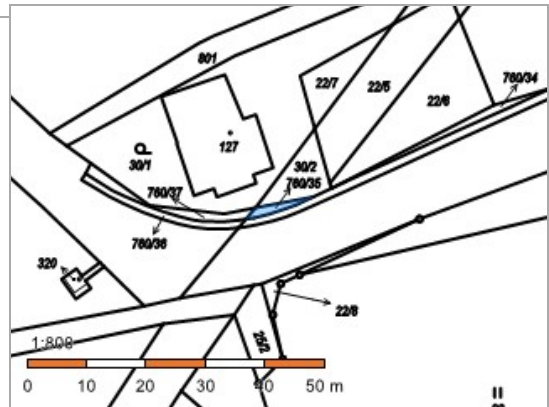
📍 Řízení, v rámci kterých byl k nemovitosti zapsán cenový údaj

Nemovitost je v územním obvodu, kde státní správu katastru nemovitostí ČR vykonává [Katastrální úřad pro Vysočinu, Katastrální pracoviště Jihlava](#)

Zobrazené údaje mají informativní charakter. Platnost dat k 26.05.2021 11:00.

Informace o pozemku

Parcelní číslo:	760/35
Obec:	Horní Dubenky [587168]
Katastrální území:	Horní Dubenky [642827]
Číslo LV:	20
Výměra [m ²]:	11
Typ parcely:	Parcela katastru nemovitostí
Mapový list:	
Určení výměry:	Graficky nebo v digitalizované mapě
Způsob využití:	jiná plocha
Druh pozemku:	ostatní plocha



Vlastníci, jiní oprávnění

Vlastnické právo	Podíl
Syrovátková Daniela Ing. DiS, č. p. 99, 58852 Horní Dubenky	

Způsob ochrany nemovitosti

Nejsou evidovány žádné způsoby ochrany.

Seznam BPEJ

Parcela nemá evidované BPEJ.

Omezení vlastnického práva

Nejsou evidována žádná omezení.

Jiné zápisy

Nejsou evidovány žádné jiné zápisy.

📌 Řízení, v rámci kterých byl k nemovitosti zapsán cenový údaj

Nemovitost je v územním obvodu, kde státní správu katastru nemovitostí ČR vykonává [Katastrální úřad pro Vysočinu, Katastrální pracoviště Jihlava](#)

Zobrazené údaje mají informativní charakter. Platnost dat k 26.05.2021 11:00.

PPD - Propočet projektové dokumentace

Ceník: VP-Východ 2018-TEM - FTTH - 2021.07

Položková databáze: 2021.07

Specifikace nákladů dle CTN:

Název stavby: VPIC Horní Dubenky JI most ev_č_134

Číslo SPP prvku:

Zhotovitel PD:

SP

Rekapitulace nákladů:

PŘÍPRAVA	30 339,97 Kč
ZEMNÍ PRÁCE	123 316,97 Kč
MONTÁŽ	186 756,85 Kč
GEODETICKÉ PRÁCE PŘÍPRAVA	5 554,35 Kč
GEODETICKÉ PRÁCE REALIZACE	16 530,23 Kč
VĚCNÁ BŘEMENA PŘÍPRAVA	11 849,28 Kč
VĚCNÁ BŘEMENA REALIZACE	29 146,72 Kč
MATERIÁL VYŘAZENÝ	847,86 Kč
MATERIÁL ZHOTOVITELE - Vykazovaný	94 694,10 Kč

Celkové náklady: 499 036,33 Kč

Číslo SAP	Seznam položek Název položky	Množství	Celková cena
PŘÍPRAVA			
958210	Návrh cenový a technický bez projednání	1.00 ks	5 817,73 Kč
953634	Projekt tlkm liniové metalické sítě	15247.04 JV	15 247,04 Kč
953635	Projekt tlkm liniové optické sítě	9275.20 JV	9 275,20 Kč
ZEMNÍ PRÁCE			
952384	Podvrt řízený nad 150 mm	25.00 m	99 780,75 Kč
955551	Prohloubení rýhy š. 35cm o hl.10cm	100.00 m	5 488,00 Kč
952359	Rýha v chodníku betonové desky 35/50-70	3.00 m	2 058,00 Kč
952345	Rýha v trávě 35/70-100	32.00 m	11 175,36 Kč
954958	Rýha v trávě 35/70-100 rozšíření o 10 cm	36.00 m	3 592,08 Kč
955054	Vytyčení trasy podél silnice,železnice	60.00 m	748,80 Kč
954972	Znovuosazení obrubníků chodníkových	2.00 m	473,98 Kč
MONTÁŽ			
955079	Demontáž spojky bez demontáže vláken	1.00 ks	897,90 Kč
955076	Demontáž spojky mechanické	4.00 ks	8 261,20 Kč
955824	Instal.metal. kab. do stávajících trubek	75.00 m	4 364,25 Kč
958310	Měření oboustranné OTDR (1310, 1550 a 1625 nm) - stavba	24.00 ks	8 854,56 Kč
958314	Měření přímou metodou (1310, 1550 a 1625 nm) - stavba	24.00 ks	1 831,92 Kč
952649	Měření stejnosměrné během stavby- první čtyřka	4.00 ks	756,32 Kč
952650	Měření stejnosměrné během stavby - další čtyřka	246.00 ks	10 735,44 Kč
952644	Měření střídavé během stavby - další čtyřka	246.00 ks	7 156,14 Kč
952643	Měření střídavé během stavby - první čtyřka	4.00 ks	407,28 Kč
952647	Měření útlumu během stavby- první čtyřka	4.00 ks	756,32 Kč
954999	Montáž jedné čtyřky s jednostr.číslování	500.00 ks	14 545,00 Kč
955288	Montáž koncovky SKH	2.00 ks	116,38 Kč
955003	Montáž ochranného boxu pro spojku	1.00 ks	699,71 Kč
955286	Montáž spojky bez montáže vláken	1.00 ks	1 015,01 Kč
955282	Montáž spojky smrštitelné nad 50 čtyřek	6.00 ks	12 217,26 Kč
955284	Montáž spojky, redukce mechanické rozeb	6.00 ks	290,40 Kč
952602	Montáž trubky úložné	15.00 m	241,50 Kč
952603	Montáž trubky závlačné-4 ks	25.00 m	1 312,75 Kč
954992	Montáž úložných kabelů do 300 XN	70.00 m	3 054,80 Kč
958592	Provádění PEW v maintenance window	1.00 ks	27 439,72 Kč
958557	Realizace optické akce-ostatní činnosti	1.00 ks	16 284,23 Kč
957753	Realizace tratě síťové dohodou	37200.00 JV	37 200,00 Kč
	projektová rezerva		
958331	Svaření jednotlivého vlákna v transportní a metropolitní síti	24.00 ks	9 159,84 Kč
958469	Uvedení stavby do provozu	5335.72 JV	5 335,72 Kč
	kolaudace		
958336	Zafukování/vyfukování OK do 144 vl. do HDPE trubky	110.00 m	2 725,80 Kč
958558	Zkouška trhací	1.00 ks	1 526,64 Kč
958556	Zpracování dok. skut. provedení nad 50 m	2.00 ks	5 388,16 Kč
955012	Zrušení úložné trubky	75.00 m	608,25 Kč
955042	Zrušení úložných kabelů do 300 XN	117.00 m	3 574,35 Kč
GEODETICKÉ PRÁCE PŘÍPRAVA			
956278	Předměření trasy do 100 m	1.00 ks	5 554,35 Kč
GEODETICKÉ PRÁCE REALIZACE			
955198	Plán geom.pro VBŘ do 200m vč.(kus=100m)	4.00 ks	10 975,88 Kč
956284	Zaměření trasy pro stavbu do 100m	1.00 ks	5 554,35 Kč
VĚCNÁ BŘEMENA PŘÍPRAVA			
955313	Uzavření sml. o SB o VBŘ	4.00 ks	11 849,28 Kč

VĚCNÁ BŘEMENA REALIZACE

954830	Projednání Smlouvy o zřízení věcného břemene úhrada VBŘ - podvrt vozovky 9m x 500Kč / ostatní plocha 16m x 200Kč	7700.00 JV	7 700,00 Kč
955315	Uzavření sml.na zákl.SSB a přípr.vkl.VBŘ	4.00 ks	8 980,28 Kč
958085	Zajištění vkladu/výmazu věcného břemene do/z KN	4.00 ks	12 466,44 Kč

Číslo SAP	Limitka materiálu		
MATERIÁL VYŘAZENÝ	Název položky	Množství	Celková cena
303003	Spojka trubky HDPE 40mm Plasson	6.00 ks	847,86 Kč
MATERIÁL ZHOTOVITELE - Vykazovaný			
303918	Deska krycí plast. 300x1000 mm	35.00 ks	1 282,40 Kč
303813	Fólie výstražná 330mm PE oranžová	35.00 m	149,10 Kč
303777	Fólie výstražná 80mm PE červenobílá	100.00 m	220,00 Kč
300131	Kabel plastový TCEPKPFLE 100x4x0,8	45.00 m	36 202,95 Kč
300265	Kabel plastový TCEPKPFLE 75x4x0,4	55.00 m	9 145,40 Kč
300552	Kabel plastový TCEPKPFLE 75x4x0,6	45.00 m	15 566,85 Kč
400299	Kapesníček čistící S 4557 - Z201 A 267	24.00 ks	82,08 Kč
316547	Koncovka smršť. SKH 4 25/55 mm	2.00 ks	298,12 Kč
302550	Mini Marker 1401 3M Ball	9.00 ks	1 766,34 Kč
312425	Modul konektor. 9700-10P	100.00 ks	2 222,00 Kč
323050	Ochrana svarů trubičková PSS45-1, 45mm	24.00 ks	125,76 Kč
306776	Průchodka spojky Coyote s 4 vst. 8-11mm	1.00 ks	684,93 Kč
320313	Souprava odbočovací BOKT-5L-160/42-200/50	1.00 ks	659,67 Kč
320312	Souprava odbočovací BOKT-5S-43/8-75/15	1.00 ks	143,94 Kč
312889	Spojka kabelová XAGA 500 75/15- 400/FLE	3.00 ks	2 115,12 Kč
306732	Spojka opt.univerzální.Coyote RUNT In-Line	1.00 ks	4 966,14 Kč
320294	Spojka smršťovací XAGA 500-100/25-460	3.00 ks	2 332,05 Kč
300023	Trubka HDPE 40/33 černá	30.00 m	696,90 Kč
300036	Trubka HDPE 40/33 oranž. -2x bílé pruhy	30.00 m	696,90 Kč
300030	Trubka HDPE 40/33 oranžová	30.00 m	696,90 Kč
316139	Trubka PE 160/14,6/6000mm	5.00 ks	14 640,55 Kč

Petr
Macho,
DiS.

Digitálně podepsal
Petr Macho, DiS.
Datum: 2021.08.02
16:39:23 +02'00'

DOHODA O PŘEVODU NĚKTERÝCH PRÁV A POVINNOSTÍ ZE SPRÁVNÍHO ROZHODNUTÍ

CETIN a.s.

se sídlem: Českomoravská 2510/19, Libeň, 190 00 Praha 9
zapsaná v obchodním rejstříku vedeném u Městského soudu v Praze pod sp. zn. B 20623
IČO: 04084063
DIČ: CZ04084063
zastoupená [•], na základě pověření
(dále jen „**Nabyvatel**“)

a

[•]

se sídlem [•]
zapsaná v obchodním rejstříku vedeném u [•]
IČO: [•]
DIČ: [•]
zastoupena [•]
(dále jen „**Převodce**“)

Nabyvatel a Převodce dále společně jako „**Smluvní strany**“ a jednotlivě jako „**Smluvní strana**“,

dne, měsíce a roku níže uvedeného, dle příslušných ustanovení zákona č. 89/2012 Sb., občanský zákoník, v účinném znění (dále jen „**Občanský zákoník**“) uzavírají tuto

DOHODA O PŘEVODU NĚKTERÝCH PRÁV A POVINNOSTÍ ZE SPRÁVNÍHO ROZHODNUTÍ

(dále jen „**Dohoda**“)

1. PŘEDMĚT DOHODY

- 1.1 Převodce je na základě rozhodnutí o umístění stavby „[•]“, které bylo vydáno dne [•], [KÝM] pod čj. [•] a nabylo právní moci dne [•] (dále jen „**Rozhodnutí o umístění stavby**“) oprávněn k umístění [•] (dále jen „**Stavba**“). Rozhodnutí o umístění stavby je Přílohou č. 1 Dohody.
- 1.2 Předmětem převodu jsou některá práva a povinnosti z Rozhodnutí o umístění stavby, a to právo k umístění Stavby za podmínek v citovaném rozhodnutí stanovených, a dále s ním související práva a povinnosti, která plynou ze stanovisek dotčených orgánů státní správy, správců inženýrských sítí a účastníků řízení pro umístění Stavby, tak jak jsou stanoveny v Rozhodnutí o umístění stavby.

2. PŘEVOD PRÁV

- 2.1 Převodce uzavřením Dohody, s účinností ke dni uzavření Dohody, převádí na Nabyvatele některá práva a povinnosti z Rozhodnutí o umístění stavby, a to toliko právo k umístění Stavby za podmínek v Rozhodnutí o umístění stavby stanovených, a dále související práva a povinnosti, která plynou ze stanovisek dotčených orgánů státní správy, správců inženýrských sítí a účastníků řízení, tak jak jsou v Rozhodnutí o umístění stavby stanoveny.
- 2.2 Převodce se zavazuje postoupení písemně oznámit Správnímu orgánu nejpozději do

Příloha č.2

třiceti (30) pracovních dnů ode dne uzavření Dohody.

3. ZÁVĚREČNÁ USTANOVENÍ

- 3.1 Dohoda, a práva a povinnosti Smluvních stran z Dohody vyplývající, se řídí právními předpisy České republiky, zejména Občanským zákoníkem, a případné spory budou řešeny příslušnými soudy České republiky.
- 3.2 Žádný projev Smluvních stran učiněný při jednání o Dohodě ani projev učiněný po uzavření Dohody, jež není v Dohodě uveden, nesmí být vykládán v rozporu s výslovnými ustanoveními Dohody a nezakládá žádný závazek ani jedné ze Smluvních stran.
- 3.3 Dohoda může být měněna nebo zrušena pouze písemně; změna jinou formou je vyloučena. Pojmem „písemně“ se pro účely Dohody rozumí předání zpráv v listinné podobě anebo prostřednictvím datové schránky, přičemž doručovaný dokument musí být podepsán zaručeným elektronickým podpisem podepisující osoby dle zákona č. 297/2016 Sb., o službách vytvářejících důvěru pro elektronické transakce, ve znění pozdějších předpisů (dále jen „**Zaručený elektronický podpis**“). Za písemnou formu nebude pro tento účel považována výměna e-mailových či jiných elektronických zpráv než výše uvedených.
- 3.4 Smluvní strany si nepřejí, aby nad rámec ustanovení Dohody byla jakákoliv práva a povinnosti dovozovány z dosavadní či budoucí praxe zavedené mezi Smluvními stranami či zvyklostí zachovávaných obecně či v odvětví týkajícím se předmětu plnění Dohody, ledaže je v Dohodě výslovně sjednáno jinak. Vedle shora uvedeného si Smluvní strany potvrzují, že si nejsou vědomy žádných dosud mezi nimi zavedených obchodních zvyklostí či praxe.
- 3.5 Dohoda nabývá platnosti a účinnosti v den jejího uzavření.
- 3.6 Dohoda je vyhotovena v elektronické podobě, v jednom (1) stejnopise.
- 3.7 Smluvní strany ujednaly, že Dohodu uzavřou prostřednictvím elektronických prostředků na dálku; Dohoda je uzavřena doručením Dohody opatřené Zaručeným elektronickým podpisem oprávněných osob obou Smluvních stran druhé Smluvní straně prostřednictvím datové schránky.
- 3.8 Následující Přílohy jsou nedílnou součástí Dohody:
- Příloha č. 1 – Rozhodnutí o umístění stavby

Nabyvatel:

V _____

Převodce:

V _____

CETIN a.s.
[•]

[•]

POVĚŘENÍ

Obchodní korporace **CETIN a.s.**, se sídlem Českomoravská 2510/19, Libeň, 190 00 Praha 9, IČ 04084063, zapsaná v obchodním rejstříku vedeném Městským soudem v Praze, spisová značka B 20623 („**Společnost**“), zastoupená níže podepsanými členy představenstva, tímto pověřuje zaměstnance pana

Ing. Miroslava Kota

Supervizor, Výstavba PPS Čechy/Morava jih

os. č. 3672, nar. dne 22. 2. 1960, bytem Starý Pelhřimov 89, Pelhřimov, PSČ 393 01
(„**Zaměstnanec**“)

adresa pro doručování: CETIN a.s., se sídlem Českomoravská 2510/19,
Libeň, 190 00 Praha 9, ID datové schránky: qa7425t

k tomu, aby za Společnost:

- činil jednání týkající se zřizování a provozování veřejné komunikační sítě ve smyslu zákona č. 127/2005 Sb., o elektronických komunikacích a o změně některých souvisejících zákonů, jednal s příslušnými orgány státní správy a samosprávy, s orgány činnými v trestním řízení, s pojišťovnami a likvidátory škod, stavebními úřady a s vlastníky nemovitostí dotčených výstavbou a provozem veřejné telekomunikační sítě, případně majetkovými správci či uživateli těchto nemovitostí, zastupoval Společnost v souvisejících správních řízeních,
- uzavíral smlouvy o budoucích smlouvách o zřízení věcného břemene dle ustanovení § 1785 a násl. občanského zákoníku a smlouvy o zřízení (nebo zániku) práv odpovídajících věcnému břemenu dle ustanovení § 1257 a násl. občanského zákoníku v návaznosti na ustanovení § 104 odst. 3 zákona č. 127/2005 Sb.,
- podepisoval a podával návrhy na vklad (nebo výmaz) práv odpovídajících věcným břemenům do katastru nemovitostí dle § 6 a násl. zákona č. 256/2013 Sb., o katastru nemovitostí (katastrální zákon) a následně Společnost zastupoval v řízení o povolení vkladu (nebo výmazu) práv odpovídajících věcným břemenům do katastru nemovitostí,
- podepisoval a podával návrhy na zahájení řízení o omezení vlastnického práva k pozemkům a stavbám zřízením věcného břemene rozhodnutím stavebního úřadu ve smyslu § 104 odst. 4 zákona č. 127/2005 Sb., a § 18 a násl. zákona č. 184/2006 Sb., zákon o vyvlastnění a následně Společnost v těchto řízeních a zřízení věcného břemene zastupoval,
- uzavíral smlouvy o umístění zařízení veřejné komunikační sítě, smlouvy nájemní a podnájemní k cizím nemovitostem pro účely výstavby, umístění a provozu veřejné komunikační sítě,
- uzavíral smlouvy o nájmu prostor za účelem umístění komunikačního vedení a zařízení ve vlastnictví Společnosti, např. rozvaděč typu ÚR+SR a kabelové lávky nebo žlaby,
- projednával smlouvy o pronájmu komunikačních vedení v prostorách a majetku jiných subjektů,
- projednával smlouvy o využití podpěr ve vlastnictví třetích osob pro nadzemní komunikační síť Společnosti,
- zastupoval Společnost ve správních řízeních, včetně veškerých rozhodnutích ve věci odvolacího řízení, souvisejících se zajišťováním sítí, poskytováním služeb a provozováním přístrojů elektronických komunikací,
- jednal a uzavíral smlouvy o nájmu nebo nákupu sítí elektronických komunikací od jiných osob,
- uzavíral nájemní nebo podnájemní smlouvy na užívání anténních stožárů nebo nosičů (konstrukcí) veřejné komunikační sítě náležející Společnosti za účelem umístění technologických prvků třetí osoby bez možnosti přístupu k síti nebo službám elektronických komunikací Společnosti,

a to vše včetně jednání, která mají za následek změnu nebo zrušení shora uvedených právních vztahů.

Zaměstnanec je ve výše uvedených záležitostech oprávněn Společnost zavazovat. Maximální hodnota závazku, který může Zaměstnanec za Společnost převzít, činí v každém případě částku **200.000,- Kč** (slovy: dvě stě tisíc korun českých).

Dále je oprávněn jednat a uzavírat smlouvy o realizaci, jejich předmětem je provedení překládky veřejné komunikační sítě Společnosti pro stavebníka ve smyslu ustanovení § 104 odst. 17 zák. č. 127/2005. Maximální hodnota závazku, který může Zaměstnanec za Společnost převzít, činí v každém případě částku **500.000,- Kč** (slovy: pět set tisíc korun českých). Zároveň je oprávněn projednávat jiné smlouvy, jejichž předmětem je zajištění zákonných předpokladů pro provedení Překládky a dále zajištění práv a zájmů Společnosti, jako vlastníka překládané veřejné komunikační sítě, v souvislosti s provedením Překládky pro stavebníka třetí osobou, které nejsou uvedeny výše.

Finanční limit se posuzuje dle následujících kritérií:

- dle konkrétní částky uvedené ve smlouvě, kterou má dle smlouvy jednorázově uhradit Společnost nebo
- dle souhrnné částky, kterou se Společnost zavazuje hradit po dobu, po kterou má smlouva trvat nebo po níž smlouvu nelze vypovědět anebo
- dle nejvyšší částky připadající na období jakéhokoli 1 roku v průběhu předpokládané platnosti smlouvy.


V případě možnosti rozdílných výkladů se smlouva vždy posuzuje podle výkladu, jehož výsledkem je vyšší částka. V případě změny výše uvedených právních vztahů se splnění výše uvedeného finančního limitu určuje dle peněžité částky odpovídající závazku přijatému Společností či novým způsobem upravenému v dohodě o změně smlouvy (dodatku) za dobu trvání závazku počínaje účinností dodatku. Pro účely zrušení výše uvedených právních vztahů se splnění výše uvedeného finančního limitu určuje dle peněžité částky odpovídající zrušenému závazku.

Zaměstnanec je dále oprávněn v souvislosti s výše uvedeným nahlížet do veškerých souvisejících spisů a dokumentace v držení jak orgánů veřejné moci, tak i soukromých osob, a pořizovat z takových spisů a dokumentace výpisy a opisy, jakož i činit další úkony, včetně přijímání písemností, nezbytné k zabezpečení práv a povinností Společnosti a to na území České republiky.

Toto pověření je platné do 3.3.2022. Jeho platnost rovněž končí ukončením pracovního poměru.

V Praze dne

CETIN a.s.
Představenstvo


Ing. Filip Cába
místopředseda představenstva


Michal Frankl
člen představenstva

Ověření – legalizace

Běžné číslo ověřovací knihy: *02/208, 220/2021*

Ověřuji, že:

Filip Cába, nar. 22.5.1974-----

bydlištěm Kaštanová 927, Buštěhrad-----

Mgr. Michal Frankl, nar. 13.12.1963-----

bydlištěm Sokolovská 1019/312a, Praha 9-----

před notářem vlastnoručně podepsali tuto listinu-----

Totožnost byla prokázána platnými úředními průkazy.----

V Praze dne

- 3 -03- 2021

Marcela Šrámková
notářská tajemnice
pověřená Mgr. Radimem Neubauerem
notářem v Praze, se sídlem
Praha 1, Kaprova 6





**DIPONT s.r.o. – projektová a
inženýrská činnost
Klíšská 1432/18
400 01 Ústí nad Labem**

V Jihlavě dne: 19. 07. 2022
Vaše čj. (zn.): -
Číslo jednací: 012591/2022
Spisová zn.: KSAÚSVPO/012591/2022/02
Počet listů: 1
Počet příloh/listů: 0/0
Vyřizuje: Ing. Jan Matoušek
Telefon: 737 205 138
E-mail: jan.matousek@ksusv.cz

II/134 Horní Dubenky – most ev. č. 134-010 – vyjádření k projektové dokumentaci DÚSP

Toto vyjádření je aktualizací vyjádření ze dne 8. 3. 2022, č. j. 003821/2022 – beze změn.

Předložená projektová dokumentace ve stupni DÚSP zpracovaná společností DIPONT s.r.o. v 04/2021 se týká zamýšlené rekonstrukce křižovatky silnic II/134, III/13418 a III/13420 a mostu ev. č. 134-010 v obci a k. ú. Horní Dubenky, v provozním staničení km 21,553 silnice II/134.

Předmětem projektové dokumentace je demolice stávajícího a výstavba nového mostu z flexibilní ocelové konstrukce plošně založené, včetně rekonstrukce křižovatky silnic II/134, III/13418 a III/13420 délky 110 m, spočívající v zpřehlednění vedení hlavní komunikace. Z důvodu rekonstrukce mostu bude nutné přeložit stávající inženýrské sítě – přeložky jsou řešeny stavebními objekty 401 (EG.D, a.s.) a 402+403 (CETIN a. s.). Úprava křižovatky si dále vyžádá výstavbu opěrné zdi SO 251 z kamenné rovnániny a úpravu koryta Hamerského potoka (SO 301).

Technické řešení záměru s námi bylo průběžně konzultováno na výrobních výborech a všechny námi vznesené požadavky byly do projektové dokumentace zpracovány.

Jako majetkový správce silnic II. a III. třídy v okrese Jihlava

s o u h l a s í m e

s předloženou projektovou dokumentací, vydáním společného územního a stavebního povolení, rekonstrukcí mostu vč. rekonstrukce křižovatky, výstavby opěrné zdi, úpravy koryta vodoteče a přeložkami inženýrských sítí.

S pozdravem

Radek Matějíček

vedoucí technicko–správního oddělení

Krajská správa a údržba silnic Vysočiny, příspěvková organizace

Pracoviště Jihlava

Radek
Matějíček
Digitálně podepsal
Radek Matějíček
Datum: 2022.07.19
06:52:52 +02'00'

Obdrží adresát:
dle rozdělovníku

Váš dopis ze dne	spisová značka	vyřizuje / telefon	Jihlava
	SZ-MMJ/OD/19201/2022	Růžicková Gabriela / 565593522	8. 4. 2022
	UID: jihlvp22v00qcs		
	č. j. MMJ/OD/67858/2022		

Závazné stanovisko dotčeného orgánu k provedení stavby v silničním ochranném pásmu

Magistrát města Jihlavy, odbor dopravy jako silniční správní úřad příslušný dle § 40 odst. 4 písm. a) zákona č. 13/1997 Sb., o pozemních komunikacích, ve znění pozdějších předpisů (dále jen „zákon o pozemních komunikacích“), posoudil žádost žadatele Kraj Vysočina, IČO 70890749, Žižkova 1882/57, 586 01 Jihlava (dále jen „žadatel“), zastoupeného svou příspěvkovou organizací Krajská správa a údržba silnic Vysočiny, příspěvková organizace, IČO 00090450, Kosovská 1122/16, 586 01 Jihlava, dále zastoupeného na základě plné moci zmocněncem spol. DIPONT s.r.o., IČO 28693094, Klášská 1432/18, 400 01 Ústí nad Labem, ze dne 4. 3. 2022 a v souladu s ustanovením § 4 odst. 2 písm. a) zákona č. 183/2006 Sb., o územním plánování a stavebním řádu (dále jen „stavební zákon“) a v návaznosti na § 149 odst. 1 zákona č. 500/2004 Sb., správní řád, ve znění pozdějších předpisů (dále jen „správní řád“) vydává závazné stanovisko dle § 32 odst. 1 a 3 zákona o pozemních komunikacích následovně:

Magistrát města Jihlavy, odbor dopravy,

p o v o l u j e

**provedení stavby „II/134 Horní Dubenky - most ev. č. 134-010“,
v silničním ochranném pásmu silnice II. tř. č. 134, silnice III. tř. č. 13418 a silnice III. tř. č. 13420**

za splnění těchto podmínek:

1. Stavba bude umístěna a provedena dle koordinačního situačního výkresu č. C.3 pod názvem „II/134 Horní Dubenky - most ev. č. 134-010“ (měřítko 1:200) z dubna 2021, vypracovaného spol. DIPONT s.r.o. Předmětný situační výkres je nedílnou součástí tohoto závazného stanoviska.
2. Stavební činností nesmí dojít k narušení odtokových poměrů, k znečišťování komunikace zvláště v průběhu výstavby, k narušení bezpečnosti a plynulosti silničního provozu nejen v průběhu výstavby, ale i po dokončení stavby v době jejího trvalého užívání nebo k jakémukoliv jinému poškození silničního tělesa silnice II. tř. č. 134, silnice III. tř. č. 13418 a silnice III. tř. č. 13420.
3. Jestliže dojde ke změně v projektové dokumentaci, je nutné odbor dopravy Magistrátu města Jihlavy požádat o vydání nového závazného stanoviska.

Platnost závazného stanoviska je dva roky. Závazné stanovisko je úkon učiněný správním orgánem na základě zákona, který není samostatným rozhodnutím ve správním řízení a jehož obsah je závazný pro výrokovou část rozhodnutí správního orgánu.

Odůvodnění

Dne 4. 3. 2022 byla odboru dopravy Magistrátu města Jihlavy doručena žádost žadatele zastoupeného svou příspěvkovou organizací Krajská správa a údržba silnic Vysočiny a dále zastoupeného zmocněncem spol. DIPONT s.r.o., IČO 28693094, ve věci vydání povolení k provedení stavby „II/134 Horní Dubenky - most ev. č. 134-010“ v silničním ochranném pásmu silnice II. tř. č. 134, silnice III. tř. č. 13418 a silnice III. tř. č. 13420.

Předmětem stavby je demolice stávajícího mostu ve špatném technickém stavu a výstavba nového mostu z flexibilního ocelové konstrukce včetně rekonstrukce křižovatky silnice II. tř. č. 134, silnice III. tř. č. 13418 a silnice III. tř. č. 13420 spočívající v úpravě dispozičního řešení křížení výše uvedených komunikací za účelem zvýšení bezpečnosti provozu. Úprava křižovatky si dále vyžádá výstavbu opěrné zdi z kamenné rovinaniny a úpravu koryta Hamerského potoka. Před stavbou dojde k přeložce stávajících inženýrských sítí - sdělovacích vedení CETIN a vedení nízkého napětí E.ON (dle § 32 odst. 2 zákona o pozemních komunikacích není ke stavbě telekomunikačních vedení třeba povolení silničního správního úřadu).

Po posouzení žádosti podle § 32 zákona o pozemních komunikacích dospěl silniční správní úřad k závěru, že při dodržení stanovených podmínek je možno žádosti o povolení stavby v silničním ochranném pásmu silnic vyhovět.

Magistrát města Jihlavy, odbor dopravy vydává závazné stanovisko ve formě souhlasného povolení. Závazné stanovisko neopravňuje k realizaci stavby, ale slouží pouze jako podklad pro povolení stavby příslušným stavebním úřadem.

Poučení

Proti obsahu závazného stanoviska nelze podat samostatné odvolání. Odvolání lze podat prostřednictvím správního orgánu, který vydal rozhodnutí ve věci, která je předmětem řízení ve lhůtě stanovené v příslušném rozhodnutí.

podepsáno elektronicky

v z. Ing. Bc. Karel Trojan, Ph.D., v. r.

vedoucí oddělení silničního hospodářství a komunálních služeb

Dr. Ing. et. Ing. Lubomír Dohnal

vedoucí odboru dopravy

Rozdělovník:

Kraj Vysočina, IČO 70890749, Žižkova 1882/57, 586 01 Jihlava (Krajská správa a údržba silnic Vysočiny, příspěvková organizace, IČO 00090450, Kosovská 1122/16, 586 01 Jihlava) v zastoupení:
DIPONT s.r.o., IČO 28693094, Klíšská 1432/18, 400 01 Ústí nad Labem

na vědomí:

Magistrát města Jihlavy, odbor dopravy - speciální stavební úřad

Digitálně podepsal Ing. Bc. Karel Trojan
Datum: 13.04.2022 07:57:20 +02:00

Obdrží adresát:
dle rozdělovníkuVáš dopis ze dne
4. 3. 2022spisová značka
SZ-MMJ/OD/12478/2022 Tamara Plchová - tel. 565 593 526
č.j.: MMJ/OD/46715/2022-PIT
UID: jihlvp22v00hwd
poř.číslo: **2022/031**Jihlava
15. 3. 2022

ROZHODNUTÍ

Účastníci řízení:

Žadatel: **Kraj Vysočina, Žižkova 57, 586 01 Jihlava, IČO 70890749,**
v zastoupení DIPONT s.r.o., Klíšská 1432/18, 400 01 Ústí nad Labem, IČO 28693094
Krajská správa a údržba silnic Vysočiny, Kosovská 16, 586 01 Jihlava, IČ 00090450

Magistrát města Jihlavy, odbor dopravy, jako příslušný silniční správní úřad ve věcech silnic podle § 40 odst. 4 písm. a) zák. č. 13/1997 Sb., o pozemních komunikacích, ve znění pozdějších předpisů, po posouzení a projednání žádosti ze dne **4. 3. 2022** rozhodl podle § 25 odst. 6 písm. d) zák. č. 13/97 Sb., o pozemních komunikacích, ve znění pozdějších předpisů a

p o v o l u j e

zvláštní užívání silnice k umístění inženýrských sítí
v rámci akce „II/134 Horní Dubenky - most ev. č. 134-010,,

žadateli: Kraj Vysočina, Žižkova 57, 586 01 Jihlava, v zastoupení DIPONT s.r.o., Klíšská 1432/18, 400 01 Ústí nad Labem při plnění těchto podmínek:

- 1) Umístění bude provedeno v silnici **II/134 - Horní Dubenky - most ev. č. 134-010**
za účelem umístění: **přeložky kabelu NN a CETIN**
v rozsahu: **mostního objektu**
na dobu: dle životnosti kabelu NN a CETIN
- 2) Popis trasy přeložky kabelu NN a CETIN (dle situace 1 : 500):
 - přeložka kabelu NN a kabelu CETIN na mostním objektu silnice II/134 – most ev. č. 134-010 v km21,553
- 3) Ke stavebním pracím potřebným k uložení podzemního vedení do silničního tělesa je nutné povolení silničního správního úřadu podle § 25 odst. 6 písm. c) bod 3 zák. č. 13/1997 Sb., o pozemních komunikacích, ve znění pozdějších předpisů, vydané na základě žádosti podané zhotovitelem stavebních prací, která bude obsahovat náležitosti dle § 40 odst. 5 vyhlášky č. 104/1997 Sb., ve znění pozdějších předpisů, kterou se zákon o pozemních komunikacích provádí. Výkopové práce lze realizovat teprve po nabytí právní moci výše uvedeného povolení ke zvláštnímu užívání silnice.
- 4) Práce v silnici a její bezprostřední blízkosti lze provádět pouze v období od 1. dubna do 15. října kalendářního roku vzhledem k zimní údržbě komunikací.
- 5) Přeložka kabelu NN a CETIN bude provedena v rámci rekonstrukce mostu ev. č. 134-010.

6) Jakékoliv změny v umístění podzemního zařízení do silnice je nutno předem projednat se silničním správním úřadem a s Krajskou správou a údržbou silnic Vysočiny, Kosovská 16, Jihlava.

V případě porušení podmínek stanovených v tomto rozhodnutí rozhodne silniční správní úřad dle § 25 odst. 3 zák. č. 13/1997 Sb., o pozemních komunikacích, ve znění pozdějších předpisů, o odnětí povolení.

Toto rozhodnutí je možno použít jako nezbytné stanovisko dotčeného orgánu státní správy v územním nebo stavebním řízení.

Odůvodnění:

Vzhledem k tomu, že žádost o povolení zvláštního užívání předmětné silnice je v souladu s § 25 zákona č. 13/1997 Sb., o pozemních komunikacích, ve znění pozdějších předpisů, povoluje se Vám zvláštní užívání silnice tak, jak je ve výroku tohoto rozhodnutí uvedeno.

Vyjádření správce silnic II. a III. tř. (Krajská správa a údržba silnic Vysočiny) vydané dne 8. 3. 2022 pod č. j. KSAÚSVPO/003821/2022/02 směřující k ochraně silnic II. a III. tř. bylo ve výroku rozhodnutí zahrnuto.

Poučení o odvolání:

Proti tomuto rozhodnutí lze podat odvolání do 15 dnů ode dne jeho doručení ke Krajskému úřadu Kraje Vysočina - odbor dopravy a silničního hospodářství prostřednictvím zdejšího úřadu – Magistrátu města Jihlavy, odboru dopravy, Masarykovo náměstí 1, 586 01 Jihlava.

podepsáno elektronicky

v z. Ing. Bc. Karel Trojan, Ph.D., v. r.

vedoucí oddělení silničního hospodářství a komunálních služeb

Dr. Ing. et. Ing. Lubomír Dohnal

vedoucí odboru dopravy

Před vydáním rozhodnutí byl na účet Magistrátu města Jihlavy zaplacen správní poplatek ve výši 1.000,- Kč dle zákona č.634/2004 Sb., o správních poplatcích, ve znění pozdějších předpisů.

Rozdělovník:

Účastníci řízení – do vlastních rukou:

DIPONT s.r.o., Klíšská 1432/18, 400 01 Ústí nad Labem

Krajská správa a údržba silnic Vysočiny, Kosovská 16, 586 01 Jihlava – správce silnic II- a III. tř.

Na vědomí:

Úřad městysu Batelova – stavební úřad

Digitálně podepsal Ing. Bc. Karel Trojan
Datum: 14.03.2022 13:07:22 +01:00

DIPONT, s.r.o.
Klíšská 141432/18
400 01 Ústí nad Labem

Váš dopis ze dne
04.03.2022

číslo jednací
MMJ/OD/42127/2022-TrK
SZ-MMJ/OD/26855/2022/2
Jihlvp22v0109f

vyřizuje / telefon
Ing. Trojan/565 593 520

Jihlava
19.05.2022

Vyjádření k PD pro územní a stavební řízení: „II/134 Horní Dubenky - most ev. č. 134-010“

Dle předložené dokumentace se stavba dotýká silnic II. třídy II/134, III. třídy III/13418 a III/13420. Jedná se o rekonstrukci stávajícího mostu a úpravu stávající křižovatky silnic II. a III. třídy.

Odbor dopravy Magistrátu města Jihlavy jako příslušný speciální stavební a silniční správní úřad podle § 40 odst. 4 písm. a), odst. 5 písm. b) a § 44 odst. 1, zákona č. 13/1997 Sb., o pozemních komunikacích, ve znění pozdějších předpisů projednal Vaši žádost, seznámil se s předloženým návrhem a vydává

ZÁVAZNÉ STANOVISKO

které podmiňujeme splněním těchto podmínek:

- případné užití stávajících silnic II. a III. třídy, místních komunikací a silničních pomocných pozemků pro provádění stavebních prací je možné pouze na základě pravomocného rozhodnutí o povolení ke zvláštnímu užívání (provádění stavebních prací) silnice a místní komunikace dle § 25 odst. 6, písm. c) zákona č. 13/1997 Sb. ve znění pozdějších změn. O vydání tohoto rozhodnutí je zhotovitel povinen požádat u příslušného silničního správního úřadu,
- upozorňujeme, že příslušným silničním správním úřadem pro silnice II. a III. třídy je Odbor dopravy Magistrátu města Jihlavy,
- budou dodrženy podmínky vyjádření pověřeného majetkového správce silnic II. a III. třídy v okrese Jihlava, tj. s Krajskou správou a údržbou silnic Vysočiny, Oddělením TSÚ Jihlava, Kosovská 16, 586 01 Jihlava,
- v souladu s § 38 odst. 2 zákona č. 13/1997 Sb. o pozemních komunikacích musí být po dohodě s vlastníkem zajištěny potřebné úpravy silnice, která bude dotčena stavbou,
- vzhledem k úpravě komunikačních připojení stávajících silnic II. a III. třídy je nutné zažádat u příslušného silničního správního úřadu dle § 10 odst. 4 a 5 zákona č. 13/1997 Sb., o pozemních komunikacích ve znění pozdějších předpisů o povolení připojení (úpravě připojení) k silnici II. třídy dle předložené projektové dokumentace před vydáním povolení o umístění stavby. K žádosti je nutné doložit stanovisko vlastníka komunikace a DI Policie ČR,
- příslušným speciálním stavebním úřadem pro silnice II. a III. třídy a veřejně přístupné účelové komunikace (tj. pro vlastní stavbu) dle § 16 odst. 1 a § 40 odst. 4 písmeno a) zákona č. 13/1997 Sb., o pozemních komunikacích ve znění pozdějších předpisů je Odbor dopravy Magistrátu města Jihlavy. Při podání žádosti je třeba dodržet následující podmínky:
 - projektová dokumentace a provádění stavby musí být v souladu s vyhláškou č. 104/1997 Sb., kterou se provádí zákon č. 13/1997 Sb. o pozemních komunikacích ve znění pozdějších předpisů,

- pro zahájení stavebního řízení je třeba předložit u speciální stavebního úřadu žádost o stavební povolení na předepsaném formuláři, jehož obsahové náležitosti jsou stanoveny v příloze č. 9 vyhlášky č. 503/2006 Sb., kterou se provádějí některá ustanovení stavebního zákona ve věcech stavebního řádu. K žádosti se připojí přílohy uvedené v části B přílohy č. 9 k této vyhlášce,
- budou dodrženy podmínky vyjádření Policie České republiky, Krajské ředitelství Policie kraje Vysočina, územní odbor Jihlava, dopravní inspektorát,
- pro stavební řízení je nutné předložit autorizovanou projektovou dokumentaci ve 2 vyhotoveních s vyjádřením dotčených orgánů státní správy, příslušných správců sítí, komunikací a ostatních ploch. Projektová dokumentace musí odpovídat vyhlášce č. 251/2018 Sb., kterou se mění vyhláška č. 146/2008 Sb., o rozsahu a obsahu projektové dokumentace dopravních staveb,
- veškeré práce budou probíhat v souladu s platnými normami a s požadavky správce komunikace. Vozovka nesmí být při provádění prací poškozena ani znečištěna,
- o stanovení přechodné úpravy dopravního značení, pokud si to situace vyžádá, požádá zhotovitel prací odbor dopravy Magistrátu města Jihlavy,
- stavební práce mohou být prováděny až po nabytí právní moci rozhodnutí vydaných silničním správním úřadem,
- toto závazné stanovisko **nenahrazuje** pravomocná rozhodnutí o povolení zvláštního užívání vydávané silničním správním úřadem.

ODŮVODNĚNÍ

Podáním ze dne 4. 3. 2022 požádal DIPONT, s.r.o. (IČ: 28693094), Klíšská 141432/18, 400 01 Ústí nad Labem o vyjádření k PD pro územní a stavební řízení: „II/134 Horní Dubenky - most ev. č. 134-010“ Silniční správní úřad jako dotčený orgán na základě ustanovení § 44 odst. 1, zákona 13/1997 Sb. o pozemních komunikacích, ve znění pozdějších předpisů vydává předmětné závazné stanovisko. Vydané závazné stanovisko není samostatným rozhodnutím ve správním řízení, ale jeho obsah je závazný pro výrokovou část rozhodnutí příslušného správního orgánu dle ustanovení § 149 odst. 1 zákona 500/2004 Sb. správní řád, ve znění pozdějších předpisů. (dále jen „správní řád“).

K zajištění ochrany veřejně přístupných silnic II. a III. třídy, MK a veřejně přístupných ÚK bylo na základě výše uvedených skutečností rozhodnuto tak, jak je uvedeno ve výroku tohoto stanoviska.

POUČENÍ ÚČASTNÍKŮ

Závazné stanovisko není samostatným správním rozhodnutím, v souladu s § 149 odst. 4 správního řádu nelze se proti němu odvolat, jeho obsah lze napadnout pouze v rámci odvolání podaného proti rozhodnutí ve věci samé.

podepsáno elektronicky

v z. Ing. Bc. Karel Trojan, Ph.D., v. r.

vedoucí oddělení silničního hospodářství a komunálních služeb

Dr. Ing. et. Ing. Lubomír Dohnal

vedoucí odboru dopravy

Rozdělovník:

- 1) DIPONT, s.r.o. (IČ: 28693094), Klíšská 141432/18, 400 01 Ústí nad Labem
- 2) MMJ - OD – spis

Digitálně podepsal Ing. Bc. Karel Trojan
Datum: 19.05.2022 14:25:58 +02:00

Obdrží adresát:
dle rozdělovníkuVáš dopis ze dne
25. 4. 2022spisová značka
SZ-MMJ/OD/27032/2022 vyřizuje / telefon
Tamara Plchová - tel. 565 593 526
č.j.: MMJ/OD/93380/2022-PIT
UID: jihlvp22v010mn
poř.číslo: **2022/044**Jihlava
23. 5. 2022

ROZHODNUTÍ

Účastníci řízení:

Žadatel: **Kraj Vysočina, Žižkova 57, 586 01 Jihlava, IČO 70890749,**
v zastoupení DIPONT s.r.o., Klíšská 1432/18, 400 01 Ústí nad Labem, IČO 28693094
Krajská správa a údržba silnic Vysočiny, příspěvková organizace, Kosovská 16, 586 01 Jihlava,
IČO 00090450

Magistrát města Jihlavy, odbor dopravy, jako příslušný silniční správní úřad podle § 40 odst. 4 písm. a) zák. č. 13/1997 Sb., o pozemních komunikacích, ve znění pozdějších předpisů, po posouzení a projednání žádosti ze dne 25. 4. 2022 rozhodl podle § 10 odst. 4 písm. a) zák. č. 13/1997 Sb., o pozemních komunikacích, ve znění pozdějších předpisů a výše uvedenému žadateli

p o v o l u j e

komunikační připojení -

úpravu křižovatky silnic II/134, III/13418 a III/13420
v rámci akce "II/134 Horní Dubenky - most ev. č. 134-010"

Úprava křižovatky silnic **II/134 - Horní Dubenky - most ev. č. 134-010 se silnicemi III/13418 a III/13420** se výše uvedenému žadateli povoluje za těchto podmínek:

- 1) Úprava křižovatky na silnici **II/134 - Horní Dubenky - most ev. č. 134-010 se silnicemi III/13418 a III/13420** v km **21,553 (dle situace, která je nedílnou součástí tohoto rozhodnutí)** v souladu s vyhláškou č.104/1997 Sb.
- 2) V souvislosti se stavbou nesmí dojít k poškození nebo znečištění silnice.
- 3) Je nutné respektovat podmínky uvedené v závazném stanovisku Policie ČR, Krajského ředitelství kraje Vysočina, Územního odboru vnějších služby, dopravního inspektorátu Jihlava pod č.j. KRPJ-71341-3/ČJ-2021-160706 ze dne 19. 5. 2022 - budou zajištěny dostatečné rozhledové poměry bez nepovolených překážek v celé ploše rozhledových trojúhelníků; provedení a užívání komunikačního připojení bude v souladu s § 11 vyhlášky č. 104/1997 Sb., kterou se provádí zákon č. 13/1997 Sb., o pozemních komunikacích, ve znění pozdějších předpisů.
- 4) Práce v silničním tělese a jeho bezprostřední blízkosti lze provádět v období od 1. dubna do 15. října kalendářního roku pokud nebude se správcem silnic II. a III. třídy (Krajská správa a údržba silnic Vysočiny) výslovně dohodnut jiným termín.
- 5) Budou dodrženy podmínky uvedené ve vyjádření Krajské správy a údržby silnic Vysočiny, příspěvkové organizace ze dne 8. 3. 2022 pod č. j. KSAÚSVPO/003821/2022/, směřujícím k ochraně silnic II. a III. tř.

Magistrát města JihlavyMasarykovo náměstí 1 (hlavní budova), 586 01 Jihlava, tel: 565 591 111
e-mail: epodatelna@jihlava-city.cz | www.jihlava.cz

- 6) Po ukončení stavby bude vyzván správce silnic II. a III. tř. Krajská správa a údržba silnic Vysočiny, příspěvková organizace, oddělení TS, pracoviště Jihlava k prohlídce dokončeného komunikačního připojení, zda při jeho realizaci byly dodrženy podmínky KSÚSV a tohoto rozhodnutí.

Toto rozhodnutí platí 1 rok ode dne, kdy nabude právní moci. Pokud do této doby nebude zahájeno správní řízení o vydání územního rozhodnutí nebo stavebního povolení, pozbývá toto rozhodnutí platnosti.

Toto rozhodnutí nenahrazuje projednání navrhované stavby, včetně jejího komunikačního připojení na silnici v územním ani stavebním řízení, je však pro taková projednání závazným podkladem. Silniční správní úřad neřeší v řízení o povolení připojení otázky ochrany vlastnického práva k pozemkům dotčeným budoucí stavbou, ale posuzuje navrhované připojení z hlediska bezpečnosti a plynulosti provozu na dotčené komunikaci.

Odůvodnění:

Po projednání žádosti podle § 10 zákona o pozemních komunikacích, kterou podal dne 25. 4. 2022 žadatel Kraj Vysočina, Žižkova 57, 586 01 Jihlava, v zastoupení DIPONT s.r.o., Klíšská 1432/18, 400 01 Ústí nad Labem z předložených dokladů a získaných podkladů rozhodnutí dospěl silniční správní úřad k závěru, že provedením úpravy komunikačního připojení - křižovatky silnic v souladu s tímto rozhodnutím nedojde k ohrožení bezpečnosti silničního provozu na silnici ani silnice samé a rozhodl tak, jak je ve výroku uvedeno.

Vyjádření správce silnic II. a III. třídy (Krajská správa a údržba silnic Vysočiny) vydané dne 8. 3. 2022 pod č. j. KSAÚSVPO/003821/2022/ směřující k ochraně silnic II. a III. tř. bylo ve výroku rozhodnutí zahrnuto.

Poučení o odvolání:

Proti tomuto rozhodnutí lze podat odvolání do 15 dnů ode dne jeho doručení ke Krajskému úřadu Kraje Vysočina - odbor dopravy a silničního hospodářství prostřednictvím zdejšího úřadu – Magistrátu města Jihlavy, odboru dopravy, Masarykovo náměstí 1, 586 01 Jihlava.

podepsáno elektronicky

v z. Ing. Bc. Karel Trojan, Ph.D., v. r.

vedoucí oddělení silničního hospodářství a komunálních služeb

Dr. Ing. et. Ing. Lubomír Dohnal

vedoucí odboru dopravy

Před vydáním rozhodnutí byl na účet Magistrátu města Jihlavy zaplacen správní poplatek ve výši 500,- Kč dle zákona č.634/2004 Sb., o správních poplatcích, ve znění pozdějších předpisů.

Rozdělovník:

Účastníci řízení – do vlastních rukou:

DIPONT s.r.o., Klíšská 1432/18, 400 01 Ústí nad Labem

Krajská správa a údržba silnic Vysočiny, Kosovská 16, 586 01 Jihlava – správce silnic II. a III. tř.

Dotčený orgán státní správy:

Policie ČR – dopravní inspektorát, Vrchlického 46, 586 01 Jihlava

Na vědomí:

Úřad Městysse Batelov - stavební úřad

Příloha:

1x situace

Digitálně podepsal Ing. Bc. Karel Trojan
Datum: 24.05.2022 08:07:54 +02:00

Smlouva o přeložce zařízení distribuční soustavy č. 9090008174

uzavřená dle ustanovení § 47 zákona č. 458/2000 Sb., energetického zákona ve znění pozdějších předpisů, ust. § 1746 odst. 2 zákona č. 89/2012 Sb., občanský zákoník, v platném znění mezi

Žadatelem**Krajská správa a údržba silnic Vysočiny, příspěvková organizace**

Sídlo: Kosovská 1122/16, Jihlava, 586 01 Jihlava

IČ: 00090450, DIČ: CZ00090450

Adresa pro zasílání písemností:

Kosovská 1122/16, Jihlava, 586 01 Jihlava

Zástupce ve věcech smluvních: Ing. Radovan Necid, ředitel

a

Provozovatelem distribuční soustavy (dále jen „Provozovatel DS“)**EG.D, a.s.**

Sídlo: Lidická 1873/36, Černá Pole, 602 00 Brno

Zápis v OR: Společnost je zapsána v obchodním rejstříku vedeném Krajským soudem v Brně, v oddílu B, vložce 8477


IČ: 28085400 DIČ: CZ28085400

Zástupce: ve věcech smluvních: Ing. Zdeněk Máca, Management připojování a přeložek

ve věcech technických: Jiří Trojan, 384 43 - 4310, jiri.trojan@egd.cz

Bankovní spojení: Komerční banka, a.s. číslo účtu: 35-4544230267/0100 **variabilní symbol:** 9090008174

IBAN: CZ45 0100 0000 3545 4423 0267 BIC (SWIFT) kód: KOMBCZPP

**I. Předmět smlouvy**

- 1) Předmětem této smlouvy je závazek Provozovatele DS provést ve smyslu ust. § 47 zákona č. 458/2000 Sb. ve znění pozdějších předpisů přeložení níže specifikované části zařízení distribuční soustavy a závazek Žadatele uhradit veškeré náklady spojené s tímto přeložením a vybudováním nové části zařízení distribuční soustavy jako náhrady za stávající.
- 2) Provozovatel DS je vlastníkem a provozovatelem části zařízení distribuční soustavy označené jako: kabelové vedení NN, které se nachází v lokalitě: K.ú. Horní Dubenky, parc. 760/34, 760/1, 22/3, 23 a 22/6.
Z důvodu požadavku stavby Žadatele: II/134 Horní Dubenky - most ev. č. 134-010, je nutno přeložit výše uvedenou část zařízení distribuční soustavy a to následujícím způsobem: Stávající kabelové vedení NN křižující koryto Hamerského potoka bude nahrazeno novým kabelovým vedením NN v nové trase. Kabelové vedení NN bude umístěno mimo mostní konstrukci a zatrubněnou část koryta potoka. Kabelové vedení NN bude křížit vodní tok mimo mostní konstrukci a nově zatrubněnou část Hamerského potoka. Nové kabelové vedení NN se dotkne části parcel č. 22/6, 760/34, 760/1, 22/3 a 23.
Distribuční kabelové vedení NN je a i nadále bude v majetku Provozovatele distribuční soustavy.
Přeložka má charakter dílčí změny trasy el. vedení (příp. přemístění některých prvků tohoto zařízení). Přeložka rozvodného zařízení bude realizována jako stavba: Horní Dubenky (křižovatka) - přeložka NN (číslo: 1030070364) (dále jen „provedení přeložky“)

II. Termín provedení přeložky

- 1) Provozovatel DS se zavazuje za sjednaných podmínek provést toto přeložení za součinnosti do **15 měsíců** od uzavření této smlouvy za předpokladu, že:
 - a) Žadatel řádně a včas splní veškeré své závazky z této Smlouvy,
 - b) nenastane překážka v době podpisu smlouvy neznámá, bránící zahájení nebo provádění prací souvisejících s provedením přeložky, zejména jde o nepříznivé klimatické podmínky v zimním období,
 - c) osoby s vlastnickým nebo jiným věcným právem k nemovitostem dotčeným realizací přeložky umožní Provozovateli DS provedení přeložky, zejm. dojde k úspěšnému projednání věcných břemen,
 - d) budou splněny veškeré zákonné předpoklady pro provedení přeložky, zejména splnění předpokladů dle zákona č. 183/2006 Sb. Stavebního zákona v platném znění, do: 25.03.2022, pokud tato smlouva dále nestanoví jinak.
- 2) Provozovatel DS má právo na jednostrannou přiměřenou změnu termínu provedení přeložky zařízení distribuční soustavy uvedeného v tomto článku a dále má právo na změnu technického provedení přeložky specifikovaného v článku IV. odst. 2) písm. a) této smlouvy v případě, že nebude splněna některá z podmínek stanovených v odst. 1) tohoto článku nebo v případě změny používané technologie prvků v důsledku technického rozvoje. Provozovatel DS uvede Žadatele o jednostranné změně termínu provedení přeložky nebo o jednostranné změně technického provedení přeložky poté, co se o nesplnění dané podmínky dozví.

III. Výše a splatnost úhrady nákladů na provedení přeložky

- 1) V souladu s platnými právními předpisy, žádostí o přeložení zařízení distribuční soustavy č. 9090008174 a stanoveným technickým řešením dle této smlouvy je výše předpokládaných nákladů na provedení přeložky **410 363 Kč**.
- 2) Úhrada nákladů bude provedena takto:

- první splátka ve výši 15 % z předpokládaných nákladů sjednaných v odst. 1) tohoto článku, tj. **62 000 Kč** je splatná **do 15 dnů od uzavření této smlouvy** na účet Provozovatele DS uvedený v záhlaví této smlouvy.
 - druhá splátka bude uhrazena po zpracování projektové dokumentace na základě předpisu platby, který vystaví a zašle Provozovatel DS Žadateli.
 - případné nedoplatky či přeplatky budou vyrovnány po dokončení provedení přeložky na základě předpisu platby, který vystaví a zašle Provozovatel DS Žadateli na základě skutečně vynaložených nezbytně nutných nákladů na provedení přeložky.
- 3) Žadatel bere na vědomí, že shora uvedená výše předpokládaných nákladů byla stanovena na základě měrných nákladů Provozovatele DS, přičemž dle odst. 4) a 5) tohoto článku může být provedena úprava výše nákladů. Žadatel je povinen uhradit Provozovateli DS veškeré nezbytně nutné vynaložené náklady na provedení přeložky,
- 4) V případě, že z rozpočtu projektové dokumentace provedení přeložky nebo z procesu samotné realizace provedení přeložky vyplýne odlišná výše nákladů oproti předpokládaným nákladům Provozovatele DS dle odst. 1) tohoto článku, smluvní strany sjednávají následující postup:
- a) V případě nepodstatného zvýšení nákladů, tj. při zvýšení maximálně o 10 % předpokládaných nákladů sjednaných v odst. 1) tohoto článku, má Provozovatel DS právo jednostranně zvýšit náklady Žadatele sjednané v odst. 1) tohoto článku. Provozovatel DS je povinen tuto skutečnost písemně oznámit Žadateli a tento je povinen toto zvýšení uhradit na základě předpisu platby. Pro tento případ zvýšení předpokládaných nákladů se smluvní strany dohodly, že nebudou uzavírat dodatek k této smlouvě.
 - b) V případě podstatného zvýšení nákladů, tj. přesáhne-li zvýšení 10 % předpokládaných nákladů sjednaných v odst. 1) tohoto článku, Provozovatel DS na toto zvýšení Žadatele bez prodlení písemně upozorní a oznámí mu nově určenou výši předpokládaných nákladů. Takové zvýšení nákladů bude smluvními stranami potvrzeno písemným dodatkem k této smlouvě.
 - c) V případě snížení předpokládaných nákladů je Provozovatel DS povinen tuto skutečnost oznámit Žadateli. Pro tento případ snížení úhrady se smluvní strany dohodly, že nebudou uzavírat dodatek k této smlouvě.
- 5) V případě, že skutečně vynaložené náklady budou nižší, než předpokládané náklady sjednané v odst. 1) tohoto článku, je Provozovatel DS povinen vrátit Žadateli případný přeplatek a to do 3 měsíců po dokončení provedení přeložky, tj. po kolaudaci stavby a po uzavření všech majetkoprávních smluv souvisejících se stavbou specifikovanou v čl. I. této smlouvy.
- 6) Úhrada nákladů na provedení přeložky bude provedena na základě této smlouvy (nejedná se o úhradu za zdanitelné plnění, proto nebude ze strany Provozovatele DS vystavována faktura-daňový doklad) a to převodním příkazem nebo složenkou. Závazek zaplacení je splněn vždy dnem připsání částky ve sjednané výši na účet Provozovatele DS, uvedený v záhlaví této smlouvy.

IV. Práva a povinnosti smluvních stran

1) Povinnosti Žadatele:

- a) řádně, včas a ve sjednané výši uhradit částku dohodnutou dle čl. III. této smlouvy a to na účet Provozovatele DS převodem nebo složenkou s variabilním symbolem 9090008174.
- b) souhlasit se zřízením věcného břemene odpovídajícího právu Provozovatele DS zřizovat a provozovat zařízení distribuční soustavy na nemovitosti Žadatele, na které bude umístěna část zařízení distribuční soustavy po provedení přeložky, bude-li to pro provedení přeložky nezbytné a poskytnout potřebnou součinnost pro zřízení tohoto věcného břemene.

2) Povinnost Provozovatele DS:

Zajistit provedení přeložky (včetně vypracování projektu a realizace stavby) v termínu uvedeném v článku II., v rozsahu dle článku I., odst. 2) této smlouvy.

3) Práva a povinnosti obou smluvních stran:

Další práva a povinnosti smluvních stran jsou upravena právními předpisy, zejména energetickým zákonem a jeho prováděcími předpisy.

V. Doba platnosti smlouvy a ukončení smlouvy

- 1) Smlouva je uzavřena na dobu určitou a je řádně ukončena dnem, kdy budou vypořádány vzájemné závazky smluvních stran dle této smlouvy.
- 2) Předčasně lze ukončit smlouvu písemnou listinnou dohodou obou smluvních stran.
- 3) Kterákoli ze smluvních stran má právo smlouvu předčasně ukončit jednostrannou písemnou listinnou výpovědí s výpovědní lhůtou 1 měsíc od doručení výpovědi protistraně.
- 4) Smlouva může být ukončena jednostranným odstoupením kterékoliv ze smluvních stran v případě podstatného porušení povinností druhou stranou dle obecně závazných právních předpisů.
- 5) Provozovatel DS má dále právo na odstoupení od této smlouvy
 - a) jestliže Žadatel bez dalšího projednání s Provozovatelem DS neuhradí své finanční závazky dle čl. III. odst. 2) této smlouvy včas, ani v dodatečné lhůtě 15 dnů ode dne termínů splatnosti kterékoliv z plateb, uvedených v této smlouvě.



- b) nebude splněna některá z podmínek uvedených v čl. II odst. 1) písm. c) a d) této smlouvy.
- 6) Odstoupení od této smlouvy musí být učiněno písemně v listinné podobě. Odstoupením smlouva zaniká, když projev vůle oprávněné osoby odstoupit od smlouvy je doručen druhé straně.
- 7) V případě ukončení smlouvy, kdy Provozovatel DS dosud nevynaložil a nebude nucen vynaložit oprávněné náklady, bude dosud uhrazená částka vrácena Žadateli.
- 8) V případě ukončení smlouvy výpovědí Žadatele nebo v případě ukončení smlouvy dohodou z důvodů, které nelze přičítat Provozovateli DS nebo v případě ukončení smlouvy odstoupením Provozovatele DS dle této smlouvy (vyjma odstoupení dle odst. 5) písm. b) tohoto článku) je Žadatel povinen uhradit Provozovateli DS veškeré oprávněné náklady, které Provozovatel DS dosud vynaložil anebo které bude nucen ještě vynaložit v souvislosti s touto smlouvou.
- 9) V případě ukončení smlouvy odstoupením ze strany Provozovatele DS z důvodu dle čl. V. odst. 5) písm. b) budou smluvní strany hradit veškeré oprávněné náklady, které Provozovatel DS vynaložil nebo které bude nucen ještě vynaložit v souvislosti s touto smlouvou, a to společně a nerozdílně. V tomto případě nepřesáhne platba Žadatele částku, sjednanou jako první splátka dle čl. III. odst. 2) této smlouvy.
- 10) Smluvní strany se dohodly, že nároky Provozovatele DS odpovídající povinnosti Žadatele dle odst. 8) a odst. 9) tohoto článku budou přednostně uhrazeny z plateb, které Žadatel Provozovateli DS již poskytl za trvání smlouvy, jejich započtením. Provozovatel DS je povinen započtení oznámit Žadateli. V případě, že tyto již poskytnuté platby plně nepokryjí veškeré nároky, Žadatel nedoplatek Provozovateli DS uhradí na základě předpisu platby. V případě, že nároky Provozovatele DS již poskytnuté platby nepřevyší, Provozovatel DS zbylou částku po započtení vlastních nároků Žadateli vrátí.

VI. Ochrana osobních údajů

- 1) Žadatel nebo osoba oprávněná jednat za Žadatele prohlašuje a podpisem této smlouvy potvrzuje, že jej již Provozovatel DS informoval o zpracování osobních údajů prostřednictvím příslušné žádosti nebo formuláře předcházejícího uzavření této Smlouvy.
- 2) Veškeré informace o zpracování osobních údajů Žadatele, osoby oprávněné jednat za Žadatele a dalších osob, které souvisí s touto Smlouvou, jsou trvale dostupné na www.egd.cz v sekci Ochrana osobních údajů.

VII. Ostatní ujednání

- 1) Žadatel bere na vědomí, že stávající část zařízení distribuční soustavy uvedená v článku I. této smlouvy bude až do dokončení provedení přeložky, tj. až do doby kolaudace stavby přeložky zařízení distribuční soustavy pod napětím, a do tohoto data nebude provedena jeho demontáž.
- 2) Žadatel bere na vědomí, že Provozovatel DS po provedení přeložky zůstává výhradním vlastníkem přeloženého zařízení ve smyslu § 47 zákona č. 458/2000 Sb., ve znění pozdějších předpisů.
- 3) Smluvní strany jsou zbaveny odpovědnosti za částečné nebo úplné neplnění povinností daných smlouvou v případech, kdy toto neplnění bylo výsledkem okolností vylučujících odpovědnost nebo za podmínek vyplývajících ze zákona č. 458/2000 Sb., ve znění pozdějších předpisů.
- 4) Tato smlouva může být měněna nebo doplňována pouze formou písemných a číslovaných dodatků, podepsaných oběma smluvními stranami. Změnu identifikačních údajů žadatele (údaje uvedené v záhlaví této smlouvy) je možné provést prostřednictvím písemného oznámení podepsaného Žadatelem, kdy účinnost změny identifikačních údajů nastává doručením tohoto oznámení Provozovateli DS.
- 5) Ostatní záležitosti touto smlouvou neupravené se řídí občanským zákoníkem č. 89/2012 Sb. v platném znění a energetickým zákonem č. 458/2000 Sb. v platném znění.
- 6) Obě strany se zavazují vzájemně se informovat o jakýchkoliv změnách nezbytných pro řádné provádění této smlouvy, zejména pak o změnách identifikačních údajů Žadatele a to nejpozději do 30 dnů od provedení této změny.
- 7) Veškerá práva a povinnosti z této smlouvy plynoucí přechází na právní nástupce obou smluvních stran.
- 8) Ve smyslu ustanovení § 89 a zákona č. 99/1963 Sb., občanského soudního řádu se smluvní strany dohodly, že v případě řešení sporů soudní cestou bude místně příslušným soudem Okresní soud v Českých Budějovicích popř. Krajský soud v Českých Budějovicích.
- 9) Smlouvu lze uzavřít v listinné podobě nebo v elektronické podobě. Zaslal-li Provozovatel DS Žadateli návrh smlouvy v listinné podobě, podepíše Žadatel nebo jeho oprávněný zástupce vlastnoručně návrh smlouvy a zašle jedno vyhotovení smlouvy Provozovateli DS. Zaslal-li Provozovatel DS Žadateli návrh smlouvy v elektronické podobě ve formátu PDF s elektronickým podpisem osoby jednající za Provozovatele DS, podepíše Žadatel nebo jeho oprávněný zástupce (jednající osoba) návrh smlouvy elektronickým podpisem a zašle podepsanou smlouvu v elektronické podobě Provozovateli DS. Smluvní strany se pro účely uzavření smlouvy v elektronické podobě výslovně dohodly, že k platnému elektronickému podepsání smlouvy jednajícími osobami smluvních stran může být použit výhradně platný kvalifikovaný elektronický podpis nebo platný zaručený elektronický podpis založený na kvalifikovaném certifikátu.
- 10) Smluvní strany prohlašují, že se s textem této smlouvy seznámily a souhlasí s ním, na důkaz čehož ji oprávněné osoby obou smluvních stran připojují své podpisy.
- 11) Smlouva nabývá platnosti dnem jejího podpisu smluvními stranami.
- 12) Je-li Žadatel povinným subjektem dle zákona č. 106/1999 Sb., o svobodném přístupu k informacím v platném znění a

použil pro plnění dle této smlouvy veřejné prostředky, smluvní strany po dohodě souhlasí, že informace o rozsahu a příjemci těchto prostředků (základní identifikační údaje Provozovatele DS) mohou být poskytnuty třetím stranám na základě žádosti nebo jejich zveřejněním. Žadatel se zavazuje z takového poskytnutí nebo zveřejnění vyloučit (např.: začerněním) veškeré identifikační a kontaktní údaje zástupců Provozovatele DS, jakož i jakékoliv jiné osobní údaje.

- 13) Je-li Žadatel povinným subjektem dle ustanovení § 2 odst. 1 zákona č. 340/2015 Sb., o zvláštních podmínkách účinnosti některých smluv, uveřejňování těchto smluv a o registru smluv (zákon o registru smluv), zavazuje se v souvislosti s uzavřením této smlouvy splnit povinnosti vyplývající z uvedeného zákona. Smluvní strany se dohodly, že smlouvu k uveřejnění zašle správci registru smluv Žadatel. Za případnou majetkovou újmu, která by nesplněním povinností Žadatele dle citovaného zákona vznikla Provozovateli DS, odpovídá Žadatel.

VIII. Akceptační ustanovení

- 1) K přijetí návrhu této smlouvy stanovuje Provozovatel DS akceptační lhůtu v délce 90 dnů od okamžiku odeslání návrhu této smlouvy Žadateli.
- 2) Smlouva je uzavřena za předpokladu, že Žadatel nejpozději do konce uvedené 90 denní lhůty vyhotovení smlouvy podepíše a zašle zpět Provozovateli DS. Jiná forma přijetí návrhu Smlouvy není možná. Pokud bude zasláný podepsaný výtisk Smlouvy obsahovat jakékoliv vpisky, dodatky či odchylky, k uzavření smlouvy nedojde.
- 3) Marným uplynutím akceptační lhůty návrh této smlouvy zaniká.

České Budějovice,
dne: 03.06.2021
Za Provozovatele DS:



Ing. Zdeněk Máca
Vedoucí managementu připoj.a přeložek
EG.D, a.s.

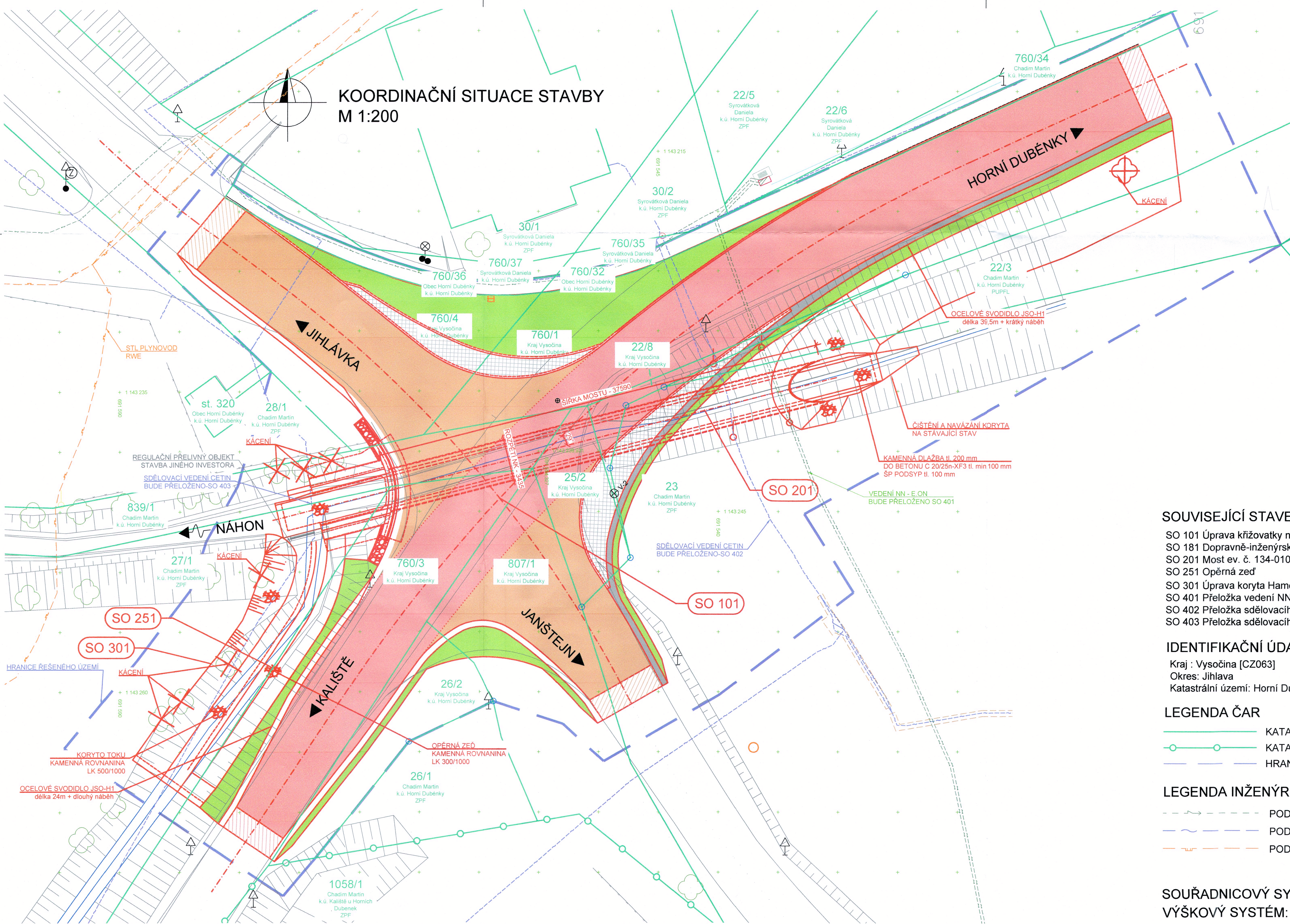
V Jihlavě.....
dne:
Za Žadatele: 22. 06. 2021



Ing. Radovan Necid
ředitel
Krajská správa a údržba silnic Vysočiny, příspěvková
organizace

Krajská správa a údržba
silnic Vysočiny
příspěvková organizace
Kosovská 1122/16, 586 01 Jihlava
IČO: 00090450, tel.: 567 117





KOORDINAČNÍ SITUACE STAVBY
M 1:200

LEGENDA PLOCH

- NOVÁ KONSTRUKCE VOZOVKY - ASFALTOVÝ POVRCH - HLAVNÍ / VEDLEJŠÍ
- SO 101
- NOVÁ KONSTRUKCE VOZOVKY - NAPOJENÍ ASF. SOUVRSTVÍ - HLAVNÍ / VEDLEJŠÍ
- SO 101
- ZPEVNĚNÁ SRPOVITÁ KRAJNICE - DLÁŽDĚNÝ POVRCH
- SO 101
- NEZPEVNĚNÁ KRAJNICE š. 0,5m - R-mat fr. 0/22
- SO 101
- SVAH NÁSPY - ZELEŇ
- SO 101
- NEZPEVNĚNÁ KRAJNICE - ZELEŇ
- SO 101
- ODLÁŽDĚNÍ KAMENEM DO BETONU/KAMENNÁ ROVNANINA

Souhlas vlastníka pozemků s dočasnými a trvalými zábory a s navrhovaným stavebním záměrem:

Ing. Martin Chadim dává tímto souhlas dle §184a, zákona č. 183/2006, stavební zákon v platném znění, s realizací stavebního záměru Krajské správy a údržby silnic Vysočiny, p.o., s názvem "II/134 Horní Dubenky - most ev.č. 134 - 010.

Výměry záborů jsou uvedeny v souhrnné tabulce záborového elaborátu.

DATUM: 4.11. 2021
PODPIS: [Signature]

SOUVISEJÍCÍ STAVEBNÍ OBJEKTY

- SO 101 Úprava křižovatky na silnici II/134 v km 21,550
- SO 181 Dopravně-inženýrská opatření
- SO 201 Most ev. č. 134-010
- SO 251 Opěrná zeď
- SO 301 Úprava koryta Hamerského potoka
- SO 401 Přeložka vedení NN
- SO 402 Přeložka sdělovacího vedení
- SO 403 Přeložka sdělovacího vedení

IDENTIFIKAČNÍ ÚDAJE STAVBY:

Kraj : Vysočina [CZ063]
Okres: Jihlava
Katastrální území: Horní Dubenky [642827]

LEGENDA ČAR

- KATASTR - HRANICE POZEMKŮ
- KATASTR - HRANICE POZEMKŮ
- HRANICE ŘEŠENÉHO ÚZEMÍ

LEGENDA INŽENÝRSKÝCH SÍTÍ

- PODZEMNÍ VEDENÍ NN - E.ON
- PODZEMNÍ VEDENÍ - CETIN, a. s.
- PODZEMNÍ VEDENÍ STL PLYN - RWE

SOUŘADNICOVÝ SYSTÉM: S-JTSK
VÝŠKOVÝ SYSTÉM: Bpv

STAVBA:
II/134 Horní Dubenky - most ev. č. 134-010

OBJEDNATEL:
Krajská správa a údržba silnic Vysočiny, p.o.
Kosovská 1122/16
586 01 Jihlava

DIPONT s.r.o. projektová a inženýrská činnost Klíšská 1432/18, 400 01 Ústí nad Labem, CZ E: dipont@dipont.cz T: 00420 475 201 724			Zakázka: D20022	Datum: 04/2021
ODP. PROJEKTANT SO ING. MARTIN PLŠEK	VYPRACOVAL ING. NORBERT PELC	TECHNICKÁ KONTROLA ING. PETR NOVÁK	Účel PD: Měřtko: Formát:	DUSP 1:200 8xA4
OBJEKT: SITUAČNÍ VÝKRESY			Část: C	Paré:
PŘÍLOHA: KOORDINAČNÍ SITUACNÍ VÝKRES			Příloha: C.3	